

БИБЛИОГРАФИКА

ИССЛЕДОВАТЕЛИ ОМСКОГО КРАЯ



ДМИТРИЙ НИКОЛАЕВИЧ ФИАЛКОВ

Биобиблиографический указатель

Омская государственная областная научная библиотека
имени А. С. Пушкина
Информационно-библиографический отдел



БИОБИБЛИОГРАФИКА

ИССЛЕДОВАТЕЛИ ОМСКОГО КРАЯ

Дмитрий Николаевич Фиалков

(к 115-летию со дня рождения)

Биобиблиографический указатель

Омск, 2024

Ф48

УДК 016:528(571.13)(092) Фиалков Д. Н.

ББК.91.9:26.1(2Рос–4Омс)д Фиалков Д. Н.

Составитель: О. П. Леонович

Ответственный редактор: А. В. Ремизов

Редакционная коллегия:

И. Б. Гладкова,

Е. И. Каткова,

А. П. Сорокин,

Е. Н. Турицына

Авторы вступительной статьи:

И. А. Вяткин – руководитель Омского филиала

ФБУ «Территориальный фонд геологической информации по СФО»,

Е. С. Никитина – сотрудник Омского филиала

Ф 48

Дмитрий Николаевич Фиалков (к 115-летию со дня рождения): биобиблиогр. указ. / Омская государственная областная научная библиотека имени А. С. Пушкина; сост. О. П. Леонович; авт. вступ. ст. И. А. Вяткин, Е. С. Никитина – Омск, 2024. – 125 с. [10] л. ил. – (Библиографика. Исследователи Омского края).

Биобиблиографический указатель подготовлен к 115-летию со дня рождения известного омского геодезиста, топографа, краеведа, доктора географических наук, профессора, почётного члена Русского географического общества, почётного члена Российского астрономо-геодезического общества, почётного члена Всероссийского общества охраны природы, заслуженного работника геодезии и картографии РФ, участника Великой Отечественной войны Дмитрия Николаевича Фиалкова.

В издание включена литература за 1933–2024 гг., освещающая его научную, производственную, просветительскую и иные направления деятельности.

Указатель адресован географам, историкам, краеведам, библиотечным работникам, а также читателям, интересующимся историей Омской области.

ISBN 978-5-8042-0888-3

© Омская государственная областная
научная библиотека имени А. С. Пушкина, 2024

От составителя

Биобиблиографический указатель «Дмитрий Николаевич Фиалков» подготовлен к 115-летию со дня рождения известного омского геодезиста, топографа, учёного, краеведа, доктора географических наук, профессора (1966), почётного члена Русского географического общества (1980), почётного члена Российского астрономо-геодезического общества (1980), почётного члена Всероссийского общества охраны природы (1982), заслуженного работника геодезии и картографии Российской Федерации (1993), участника Великой Отечественной войны.

Цель данного издания – представить широкому кругу читателей труды Д. Н. Фиалкова, а также публикации о его исследовательской, педагогической, производственной, общественной и просветительской деятельности.

Источниками выявления публикаций послужили каталоги и фонды Омской государственной областной научной библиотеки (ОГОНБ) имени А. С. Пушкина, библиографические ресурсы федеральных, региональных и вузовских библиотек. Среди них: Российская государственная библиотека, Российская национальная библиотека, Государственная публичная научно-техническая библиотека Сибирского отделения Российской академии наук, библиотека Российского Географического общества и библиотеки омских университетов: автодорожного, педагогического и аграрного, представленные в электронном виде, библиографические источники (текущие, ретроспективные, тематические, отраслевые, персональные, прикнижные, пристатейные). Также были обследованы полнотекстовые ресурсы Научной библиотеки Томского государственного университета, научных электронных библиотек eLIBRARY.RU, «КиберЛенинка», БД «Интергум» и др. Обследованы документы личного архива Д. Н. Фиалкова в Омском государственном историко-краеведческом музее и в Историческом архиве Омской области, материалы личных коллекций Д. Н. Фиалкова, хранящихся в ОГОНБ имени А. С. Пушкина. Из альбома газетных вырезок «Жизнь моя иль ты приснилась мне» (собранного Д. Н. Фиалковым и хранящегося в фондах ОГОНБ имени А. С. Пушкина) в библиографическом указателе учтён ряд публикаций, авторство которых определено лично Дмитрием Николаевичем – «Я в периодической печати». Библиографические записи к этим публикациям снабжены примечанием – (Автор не указан). Учтены публикации, подписанные псевдонимами: Свой, Топограф, Шорец, Свидетель, Н. Дмитриев, Ф. Дмитриев, Ф.

Отбор литературы завершён в июне 2024 г.

В указателе учтены отдельные издания, официальные публикации, публикации в сборниках, периодических и продолжающихся изданиях, а также картографические материалы независимо от места их издания с 1933 по 2024 гг., систематизированные по трём основным разделам:

1. Раздел «Хронологический указатель публикаций Д. Н. Фиалкова» содержит перечень научных работ, научно-популярных статей, интервью; освещает его редакторскую и составительскую работу.

2. В раздел «Литература о жизни и деятельности Д. Н. Фиалкова (1909–1995)» включены публикации, целиком или частично посвящённые его жизни и деятельности.

3. Раздел «Библиография» отражает текущие и ретроспективные библиографические указатели, содержащие сведения о работах Д. Н. Фиалкова и посвящённых ему публикациях.

Библиографические записи расположены в хронологии публикаций. В пределах каждого года на первом месте в алфавитном порядке представлены книги и статьи из сборников, затем – публикации из периодических изданий. Работы, не просмотренные *de visu*, отмечены знаком *.

Публикации, включённые в настоящий указатель, при необходимости сопровождаются пояснительными аннотациями. Справочный аппарат издания состоит из именного и географического указателей. В именной указатель включены имена лиц, встречающиеся в библиографических описаниях (авторы, редакторы, рецензенты, публикаторы и др.). Географический указатель содержит алфавитный перечень географических наименований, упомянутых в библиографических описаниях и аннотациях. Цифры в указателях отсылают к порядковым номерам библиографических записей.

Библиографическое описание осуществлено в соответствии ГОСТ Р 7.0.100–2018 «Библиографическая запись. Библиографическое описание. Общие требования и правила составления». В описании применяются сокращения слов и словосочетаний согласно ГОСТ Р 7.0.12–2011 «Библиографическая запись. Сокращения слов и словосочетаний на русском языке. Общие требования и правила».

Составитель выражает глубокую признательность сотрудникам Российской национальной библиотеки, Пермской государственной краевой универсальной библиотеки имени А. М. Горького, Свердловской областной универсальной научной библиотеки имени В. Г. Белинского, Карагандинской областной универсальной научной библиотеки имени Н. В. Гоголя (Республика Казахстан), директору научной библиотеки Сибирского государственного автомобильно-дорожного университета (СибАДИ) Елене Валентиновне Куденцовой, сотрудникам Омского государственного историко-краеведческого музея за предоставленные библиографические и текстовые материалы.

В оформлении издания использованы фотографии из фондов Омской государственной областной научной библиотеки имени А. С. Пушкина, Омского филиала ФБУ «Территориального фонда геологической информации по Сибирскому федеральному округу», Омского государственного историко-краеведческого музея.

Отзывы о настоящей работе, замечания и дополнения просим направлять по адресу: 644099, Омск, Красный Путь, 11. Омская государственная областная научная библиотека имени А. С. Пушкина. Информационно-библиографический отдел (электронный адрес: ibo@omsklib.ru).



Дмитрий Николаевич Фиалков – инженер-геодезист, учёный, общественный деятель, солдат Победы

«Свое время человек не выбирает. Надо любить и уважать тот путь, который тебе отпущен судьбой в этом мире. А наше время было связано с великими идеями, событиями, оказавшими влияние на мировые процессы».

Д. Н. Фиалков. «Поле жизни, поле боя» (Омск, 2009)

Жизненный путь Д. Н. Фиалкова

Фиалков Дмитрий Николаевич (30 (17) сентября 1909 г., с. Хорновар-Шигали Буинского уезда Симбирской губернии – 17 июня 1995 г., г. Омск) – видный учёный, доктор географических наук (1966), профессор (1967), заслуженный работник геодезии и картографии РФ (1993). Родился в семье священника. Воспитывался в детских домах Барнаула (1921–1924). В 1927 г. окончил среднюю школу в ст. Вешенской (Ростовская обл.), в 1932 г. – Московский геодезический институт по специальности «геодезия и топография». С 1927 г. трудился в изыскательских организациях в должностях рабочего, десятника, техника, топографа, участвовал в изысканиях трассы канала Москва–Волга. Будучи студентом, в 1931 г. руководил топографической партией Московского аэрофотогеодезического треста. В 1932–1941 гг. и 1945–1966 гг. работал в Западно-Сибирском аэрофотогеодезическом тресте.

В годы Великой Отечественной войны был начальником топографической службы 62-го стрелкового корпуса, прошёл с боями Смоленщину, Восточную Пруссию, участвовал в освобождении Варшавы и взятии Берлина.

После Великой Отечественной войны руководил топографическими, геодезическими, геологическими партиями в Западной Сибири, на Саянах и Алтае, в Голодной степи Казахстана, Восточной Сибири и Якутии. Зачинатель разведки нефти и газа в Омской области. В Омске по инициативе Д. Н. Фиалкова были разведаны бальнеологическая и термальная скважины, на которых созданы медицинские

санаторные комплексы. С 1954 г. занимался проблемами мелиорации Прииртышья, его предложения отражены в директивных документах. В течение нескольких десятилетий исследовал степные озёра края. Серия его работ, посвящённая исторической географии, способствовала выявлению и увековечению исторических памятников. Являлся инициатором и исполнителем ряда картографических исследований на территории Омской области.

С 1951 г. совмещал производственную и педагогическую деятельность. В 1954–1960 гг. преподавал в Омском сельскохозяйственном институте имени С. М. Кирова фотограмметрию, высшую геодезию, организацию геодезических работ, с 1957 г. – доцент, в 1965–1972 гг. – заведующий кафедрой географии в Омском государственном педагогическом институте имени А. М. Горького. В 1972–1985 гг. – заведующий кафедрой геодезии в Сибирском автомобильно-дорожном институте имени В. В. Куйбышева, а с 1985 по 1995 гг. – профессор-консультант этой кафедры. В 1952 г. защитил кандидатскую диссертацию по рационализации топографо-геодезических работ. В 1966 г. в докторской диссертации на основе геодезических методов обосновал происхождение и формирование рельефа Западно-Сибирской низменности.

Автор более 180 научных публикаций. Внёс значительный вклад в развитие омского краеведения, в частности исследовал объекты, связанные с походом дружины Ермака, экспедицией И. Д. Бухольца (1715–1716 гг.) и строительством омских крепостей, деятельностью видных сибиряков.

В 1960–1980 гг. Дмитрий Николаевич – председатель Омского отдела Географического общества СССР. Почётный член географического общества СССР (1980). В 1969–1979 гг. Д. Н. Филков являлся также председателем Омского отделения Всесоюзного астрономо-геодезического общества. Почётный член Астрономо-геодезического общества при АН СССР (1980). Почётный член Всероссийского общества охраны природы (1982). Заслуженный работник геодезии и картографии РФ (1993). В 2004 г. по инициативе Омского регионального отделения Русского географического общества одной из улиц Кировского округа г. Омска было присвоено имя Д. Н. Фиалкова.

Награждён орденами Красной Звезды (1945), Отечественной войны II ст. (1988); медалями «За боевые заслуги» (1944), «За трудовое отличие» (1949), «За трудовую доблесть» (1951), «За освоение целинных земель» (1958); знаками отличия Министерства геологии СССР, Министерства высшего образования РСФСР, Всероссийского общества

охраны памятников. Лауреат премии им. М. В. Певцова Омского отдела Географического общества СССР (1969).

Умер Д. Н. Фиалков 17 июня 1995 г. в Омске, похоронен на Старо-Восточном кладбище. 2 апреля 2021 года на стене деревянного здания Омской геологоразведочной экспедиции по адресу ул. Гусарова, 16 по инициативе Омских региональных отделений Русского географического и Российского геологического обществ на средства АО «ОмскаГРЭ» была установлена памятная доска Д. Н. Фиалкову.

Личные коллекции Д. Н. Фиалкова

В ОГИК музее хранится личный фонд Д. Н. Фиалкова. В 1991–1995 г. Д. Н. Фиалков передал Омскому государственному историко-краеведческому музею значительную часть своего архива, состоящую из личных документов 1929–1992 гг. (193 ед. хранения). После кончины Дмитрия Николаевича его жена Таисия Андреевна Фиалкова передала музею, по завещанию и собственным дарением, ещё 270 предметов. Вся коллекция Д. Н. Фиалкова в ОГИК музее насчитывает более 400 ед. хранения – это документы, фотографии, мемориальные предметы, уникальные исторические карты, дипломатические документы XVIII века. В личном фонде Д. Н. Фиалкова в ОГИК музее сохранялась также книга (Н. М. Герсевича «Теория и построение инженерных номограмм». М., 1937) из фондов Омской областной библиотеки с надписью: «Эту книгу научной библиотеки А. С. Пушкина списала война. Она прошла в вещевом мешке майора Дмитрия Николаевича Фиалкова путь от Москвы до Берлина. Книга воевала. Составленные по книге номограммы «стреляли» по немцам». На кафедре геодезии СибАДИ находятся подаренная институту Фиалковым карта Российской Империи 1776 г., созданная при Екатерине II – первая карта нашей страны, созданная по материалам инструментальных съёмок Великой Северной и других экспедиций XVIII века.

В фонде редкой книги Омской государственной областной научной библиотеки имени А. С. Пушкина также хранятся личная библиотека Д. Н. Фиалкова и его коллекция уникальных архивных документов XVII–XVIII вв., которые поступили в дар в 1995 г. Библиотека включает в себя научные документы (монографии, аналитические обзоры, статьи из научных периодических и продолжающихся изданий, материалы съездов и конференций); картографические издания, изоматериалы, историко-краеведческие сборники. Основная часть коллекции – это книги и брошюры по географическим и экономическим аспектам освоения и развития Сибири,

топографо-геодезические исследования в целях рационального природоиспользования и строительства, проблемы охраны природы. В составе коллекции 111 изданий XVII–XX вв. на русском, параллельно русско-чешском, русско-болгарском языках, латинском, французском, немецком, румынском языках. Из его собрания 54 документа являются единственными экземплярами в фонде ОГОНБ имени А. С. Пушкина, из них шесть являются книжными памятниками федерального значения, поскольку изданы до 1830 г.

Особое место в библиотеке Дмитрия Николаевича занимают издания периода Великой Отечественной войны. В Пушкинке хранятся два уникальных экземпляра «Информационно-технического сборника Военно-топографической службы Красной Армии» (Москва, 1944, 1945) – свидетельство его непосредственного участия в военных действиях.

Свою коллекцию Дмитрий Николаевич так позднее характеризовал в воспоминаниях: *«Бесспорно, представляют интерес собранные мною на поле жизни и на поле боя материалы, которые я частично готовлю и которые уже концентрирую на кафедре инженерной геодезии СибАДИ, в областном архиве, в музее Великой Отечественной войны, в библиотеке им. А. С. Пушкина, в краеведческом музее. Не проходите мимо этих материалов. Среди них редкие уникальные карты (Российская империя 1796 г.), эфемериды планет, вычисленные астрологами в начале XVIII века, план Святой земли (Израиль и Иудея, 1696 г.), карта Германии (1526 г.), манускрипты на коже и на бумаге (1413 г.), атлас-фолиант, изданный в Амстердаме (1719 г.), рукописные листки нот Моцарта, документы, подписанные папские буллы, прижизненные издания книг Гаусса, Даламбера. Может быть, опытный архивариус найдёт здесь и следы «Божественной комедии» Данте. Геодезистов заинтересуют «лебединые песни» Витковского, три его тома из библиотеки Гольмерта с автографом автора».*

Жизнь Д. Н. Фиалкова от первого лица

В 1992 году Д. Н. Фиалковым были написаны воспоминания о своей жизни, основных её этапах под заголовком «Фрагмент автобиографии профессора Д. Н. Фиалкова». В 2009 году Омское отделение РГО напечатало автобиографическую рукопись небольшим тиражом. В нашей статье мы приводим отдельные фрагменты его воспоминаний «от первого лица».

Дорогами первых пятилеток

Свою трудовую биографию Д. Н. Фиалков начал в годы первых пятилеток. О первых годах службы он писал:

«...Ещё в 1966 году, оформляя льготную пенсию, при подсчёте лет полевых работ оказалось, что к тому времени я совершил 150 различных экспедиционных поездок, и нет возможности их не только описать, но и перечислить. В Сибири зажглись огни новых городов и предприятий. Первый репортаж со строек начинали геодезисты. С карты начинается и картой заканчивается любое строительство. Древнее непонятное слово «геодезия» стало популярным в народе. Западная Сибирь, Казахстан, Алтай, Салаир, Саяны, Якутия... Легендарные стройки первых пятилеток. Проблема Урало-Кузнецкого комбината звучала на весь Союз.

В 1932 году руководил топографической партией в Кемерово по съёмке площадок металлокомбината и химкомбината. Индустриализация проводилась с расчётом на заводы-гиганты и, к сожалению, непродуманно разрушались старые. ...В 1933 г. работал на угольных месторождениях. В 1934 г. – на железорудных месторождениях в Горной Шории, в самом гнилом месте, где шли библейские дожди сорок дней и сорок ночей. В 1935 году руководил крупной геодезической партией со сложным комплексом работ в Кузнецке, в котором ещё был цел купол на древней крепости, стоял дом, в котором жил Достоевский, и ставни, к которым прикасался Достоевский (вывез их в Ленинград в том году А. Ф. Палашенков). В 1936 году – Казахстан, в 1937 г. – Якутия... И так каждый год. <...>

...Сейчас техника безопасности запрещает геодезисту и геологу одиночные маршруты. Мы же в одиночку на коне совершали переходы на сотни километров. А по тайге бродили беглые. У меня был коровинский пистолет, но, оставаясь на ночёвку под развесистой пихтой, расстилая потник и положив под голову седло, я всё же боялся разводить костер. Лошадь также боялась, далеко не отходила, и ботало, повешенное на шею лошади, постоянно звучало рядом. Так через горы я переходил из Абакана в Кузнецк, а из Кузнецка – на Телецкое озеро. Зимой, если был санный путь, по неписанному закону имели колокольчики под дугой, и мужичок при встрече, услышав звон, бросал свою лошадку в сугроб, а мы (как НКВД) проезжали свободно и лихо. <...>

На планах многих предприятий, о которых сложены песни, и сейчас можно увидеть наши имена. За предвоенные годы было так много сделано. Я храню папку с грамотами всех пятилеток и особенно ценна грамота первой пятилетки – 1931 года. Усилиями нашего поколения

сформировалась страна с новой социальной системой, с плановым хозяйством, мощной индустрией, централизованным государственным и партийным аппаратом, которые позволили, несмотря на недостатки цивилизованности, решать многие задачи и одержать победу в Великой Отечественной войне. Да, жили без свободомыслия, работали до упаду, но в труде находили удовлетворение».

Великая Отечественная война

Важнейшим событием в жизни Дмитрия Николаевича, как и для всех представителей его поколения, стала Великая Отечественная война.

«...Ещё в институте я получил военную подготовку. До войны я состоял военинженером 3-го ранга, а это «шпала» на петлицах. У меня в связи с работами на геологических объектах была броня, поэтому мобилизовали только весной 1942 года. Перечеркнули все наши прошлые звания, и я стал сержантом, курсантом Омского пехотного училища. <...>

В феврале 1943 года нас выпустили из училища досрочно лейтенантами и направили эшелонам на запад... На вокзале меня провожала жена...

Попал я в 33-ю армию и стал военным топографом, начал войну в Белоруссии, а закончил в Берлине. Служба моя была связана с обзорными топографическими картами масштаба «одна миллионная». На них-то я и решил отмечать боевой путь армии и свой личный – чертил красным карандашом линию от одного населенного пункта до другого. <...>

Минувшая война не оставила нам дневников – свидетельства пережитого. Считалось, что ведение дневников – это удел барышень... Мне удалось сохранить след своего военного пути от Москвы до Берлина и Эльбы на серии топографических карт. Теперь карты такого масштаба стали открытыми, и об этом можно говорить. <...>

Встала страна огромная и шла на смертный бой. Мне пришлось принимать участие в операциях в Восточной Пруссии, под Варшавой. Через пепел городов и сёл, по следам крови замученных людей мы вошли в Бранденбургскую провинцию и дошли до логова врага – Берлина».

Поле боя военного топографа

«Вспоминая годы, связанные с Великой Отечественной войной, необходимо сказать о роли топографа в действующей армии... Появление большой массы артиллерии, новых родов войск, участие в войне

миллионов солдат и офицеров потребовали специального топографического обеспечения войск. Оно стало таким же необходимым, как обеспечение питанием и боеприпасами.

Разрушительные силы войны неизменно меняли местность: исчезали населённые пункты, древесные насаждения, менялась сеть дорог, особенно терялись на местности многие ориентиры. Поэтому так тяжело решалась одна из ответственных задач, которая поручалась топографу: уточнение на местности и нанесение на карту боевых порядков войск. Всё это происходило в зоне прямой видимости, и пуля или мина здесь подстерегала топографа.

Несмотря на боевые условия, в работе топографов были и элементы творчества. Так, в военных журналах мною было опубликовано несколько заметок. Предложен способ подсчёта в уме заряда и прицела для 82-мм миномёта и номограмма стрельбы из миномёта по маневрирующей цели. <...>

День Победы 9 мая 1945 года. Закрылись последние страницы войны. Уставшая природа дарила измученным людям тепло, цвет яблонь и запах сирени. И мы, оставшиеся в живых, огляделись вокруг. А боль ещё теснила грудь».

В штабе Советской Военной Администрации в Германии

Находясь на службе в СВАГ, Дмитрий Николаевич очень много работал в архивах фашистской Германии. В них он обнаружил много исторических документов, в том числе и карт, вывезенных из Советского Союза во время оккупации. Эти материалы были возвращены им на Родину и сохранены в составе личной библиотеки.

«После расформирования стрелкового корпуса я был откомандирован в мае 1945 года в штаб Г. К. Жукова в Советскую Военную Администрацию в Германии... В СВАГ я отработал полтора года. Мы занимались строительством новой Германии. Я составил «Положение» о немецком самоуправлении лесным хозяйством. Первый пункт задач – борьба с фашизмом, второй пункт – искоренение фашистской идеологии...

Я был демобилизован по ходатайству Министерства геологии в октябре 1946 года и вернулся в свою экспедицию на прежнюю должность начальника, но уже членом партии, дисциплинированным исполнителем её воли, вернулся в обстановку прежней нетерпимости и требовательности».

Во главе геологоразведки и на педагогическом поприще

В 1946 году Дмитрий Николаевич Фиалков возглавил Омскую геологоразведочную экспедицию. При нём началось интенсивное широкомасштабное изучение минеральных ресурсов Омской области и прилегающих территорий. С 1948 г. под его руководством на территории Омской области в больших масштабах проводились комплексные геолого-геофизические исследования по изучению глубинного строения недр. С 1954 г., в связи с освоением целинных земель, началось бурение большого количества скважин для водоснабжения осваиваемых районов. Ежегодно бурилось до 100–150 скважин на воду, в основном на юге Омской области. В 1955 г. на базе Омской комплексной экспедиции (топографической экспедиции № 88) была создана Омская геологическая экспедиция Западно-Сибирского геологического управления, силами которой были начаты работы по геологической съёмке территории Омской области и прилегающих районов масштаба 1:500 000 и 1:200 000, гидрогеологическая съёмка масштаба 1:200 000 с последующим изданием геологических и гидрогеологических карт. В 1963 г. была составлена гидрогеологическая карта масштаба 1:500 000 (А. С. Донченко, О. М. Петрова и др.).

В этот же период начались работы по гидрогеологическому и инженерно-геологическому изучению Омской области. С 1957 г., в период освоения целинных земель, начались работы по созданию режимной сети скважин для наблюдения за подземными водами.

«Хочется особо подчеркнуть, что 1950–60-е годы явились истинным расцветом геологии. Эта эпоха породила таких замечательных и влюблённых в свою профессию специалистов, не вспомнить о которых было бы большим упущением. Это Николай Николаевич Слотин, Валерий Владимирович Гоян, Виктор Степанович Баженов, Лидия Яковлевна Казанцева, Ольга Михайловна Петрова, Анатолий Николаевич Щерба, Геннадий Николаевич Крутиков, Владимир Ефимович Маркеев, Жанна Петровна Бурлакина».

Все они работали под началом Д. Н. Фиалкова, а многие были его учениками в организации производства геологоразведочных работ.

Дмитрий Николаевич так писал о послевоенных годах в Омском Прииртышье:

«Страна, ослабленная войной, быстро восстанавливалась. Начал выполняться грандиозный план строек коммунизма. Мы были больны коммунизмом. Я ввёл в экспедиции бесплатный завтрак (картофельное пюре). Это мелочь, но о ней вспоминают и сейчас, почти через полсотни лет в своих письмах мои сослуживцы.

Работа в экспедиции была налажена: устоявшиеся опытные кадры обеспечивали ритмичность. Я бы сказал, что всё само «вертелось». Характер работ стал комплексным. Значительно возрос объём геологических работ. Появилось и что-то новое, о чём было не принято говорить. Приказом по Управлению в 1957 г. я был назначен ответственным лицом за поиски урана. <...>

Продолжалось освоение целинных земель. Открыты месторождения нефти и газа. Наши скважины не дали в Омской области промышленных запасов нефти, но они способствовали раскрытию общей картины, и я был награждён памятной медалью к столетию нефтяной и газовой промышленности (1864–1964 гг.). Были открыты месторождения алмазов (я в этих районах работал ещё в 1937 г.). Много сделано для Омской области. По моей инициативе был разведан покурский водоносный горизонт, и были решены многие вопросы водоснабжения целинных совхозов. Пробурена бальнеологическая скважина – вода Омская минеральная. Пробурена термальная скважина, на основе которой функционирует водолечебница. Реализуется идея интенсивного рыбозахвата на основе термальных вод, разведан «знаменитый» Даут. Не все мои идеи осуществлены, но Ачаирская оросительная система строится. Выдвинутый мною проект обводнения реки Оми был поддержан областными организациями, нашёл отражение в директивных документах, проведены изыскания, технико-экономическое обоснование, и стройка канала Иртыш-Омь может стать реальностью. <...>

Производственную работу я совмещал с педагогической и научной деятельностью, как писалось в характеристиках, работал творчески. За спиной было уже более 30 лет производственной деятельности, приближался льготный пенсионный срок (55 лет), и я по рекомендации хорошего человека, доцента С. М. Лебедева завершил и в 1952 году защитил диссертацию на соискание учёной степени кандидата технических наук. По существу, я обобщил в диссертации свой опыт геодезических работ на месторождениях полезных ископаемых и рекомендовал способы их совершенствования. А докторская работа «Особенности отображения движений земной коры в рельефе южной части Западно-Сибирской низменности» потребовала более десяти лет, и я её защитил в начале 1966 года в Томском политехническом институте. Конечно, докторская диссертация – не кандидатская, в ней должны быть новые мысли, определённая смелость, оригинальность.

В диссертации на соискание степени доктора географических наук теоретически обоснованы взгляды на формирование и развитие

рельефа Западно-Сибирской низменности. Изучены современные движения земной коры. Определено влияние платформенного чехла на географическую выраженность вертикальных движений земной коры, выдвинута гипотеза о внутриконтинентальном дрейфе осадочных толщ, смещение структур по верхним горизонтам, дано новое объяснение происхождения грядовых форм рельефа. <...>

В Омском педагогическом институте я работал в качестве доцента с осени 1966 года, а с осени 1967 по 1972 год как профессор, заведовал кафедрой географии. Этот отрезок времени детально отражён в моём отчёте за 1971 год (140 страниц). Я хотел бы положительно охарактеризовать это время с позиции значительного улучшения на кафедре научно-методической, научно-исследовательской, издательской деятельности, совершенствования полевых практик. <...>

В Сибирском автомобильно-дорожном институте заведовал кафедрой инженерной геодезии с 1972 года, и с 1985 года – профессор-консультант. Кафедра была организована в связи с моим переходом в институт. С первых дней работы усилия были направлены на организацию лабораторий, на пополнение оборудования, на совершенствование учебной, научно-методической работы, расширение фронта научных работ, выполнение договоров о творческом содружестве, хоздоговоров, повышение общественной роли кафедры. Кафедра в соревновании получала многократно первые и призовые места. Работа кафедры детально отражена в годовых отчётах».

«Многие десятилетия я принимал активное участие в работе различных научных общественных организаций...»

В 1947 году Д. Н. Фиалков стал членом Географического общества СССР, а с 1960 по 1980 годы — председателем его Омского отдела. Это были годы возрождения отдела: возобновлён выпуск сборника научных трудов – «Известия Омского отдела Всесоюзного географического общества», в 1967 году учреждена премия имени М. В. Певцова, регулярно проводились заседания и научные конференции, издавались научные труды. Д. Н. Фиалков – автор многих научных публикаций по геологии, геодезии, астрономии, природопользованию, географии и краеведению. Он интересовался историей края, биографией основателя Омской крепости Ивана Бухольца, описал Горьковскую линию военных укреплений. Был первым, кто рассчитал точку, соответствующую географическому центру Омской области. Именно благодаря

его исследованиям 10 августа 2003 года у села Крайчиково Колосовского района состоялось торжественное открытие памятного знака «Географический центр Омской области» при участии Омского отделения РГО.

О своей плодотворной деятельности в географическом обществе Д. Н. Фиалков писал так:

«Я начал принимать активное участие в работе отдела только в послевоенные годы и в течение долгих 20 лет (1960–1980 гг.) был шестнадцатым председателем. На восьмом съезде Географического общества СССР мне было присвоено звание Почётного члена Географического общества СССР. <...>

Работа в географическом обществе меня сблизила со многими учёными и, в частности, с Андреем Фёдоровичем Палашенковым. Он был археологом, археографом, но глубоко интересовался современностью и революционным прошлым края. Мы с ним совершили много совместных путешествий. Мы никогда не ночевали в посёлках, не посещали столовых. Жили в палатках, грелись у костра. Андрей Фёдорович не пил, не курил, но любил крепкий чай. Мы ложились спать, а он ещё долго сидел у костра. Однажды мы вдвоём провели холодную ночь на обрыве Иртыша, в крепости Искер, где когда-то жил Ермак. Свежий ветер ходил по обрыву, луна периодически освещала контуры далекого Абалакского монастыря, и рваные облака, струившиеся по небу, создавали как бы декорацию к рассказам Андрея Фёдоровича о далёких исторических событиях. На многих моих кинокадрах Палашенков запечатлён в деятельности, в движении. Есть кадры о том, как мы с ним отвоёвывали и восстанавливали Тобольские ворота. И сейчас сиротливо растут слева у ворот две плакучие ивы, посаженные нами, которые мы поливали по утрам. <...>

Заседания часто проводились в здании экспедиции, поэтому на Совете отделения я часто фигурировал как заместитель председателя. Уже после войны, в 1969 году, меня избрали председателем отделения, и на этой выборной должности проработал десять лет. Участвовал во многих геодезических съездах. На одном из съездов мне было присвоено звание Почётного члена астрономо-геодезического общества при АН СССР. <...>

В Омске, опираясь на геодезические кадры, существовали легендарные организации: управление по безопасности кораблевождения в Карском море, комитет по Североморскому пути. Работа в Омском отделении позволила мне ближе познакомиться с редкостным человеком – Петром Людвиговичем Дравертом.

Драверт отличался сильной походкой, обезьяньим проворством. Экспансивный, артистически строящий доклад. Интонация, мимика, жест пленяли слушателей. А как с поэтом я познакомился с ним совершенно случайно. Он прислал мне на фронт стихотворение: «От твоей юрты до моей юрты горностая следы на снегу. Обещала вчера навещать меня ты, я дожидаться тебя не могу»... Мы читали его в землянке. Это письмо – фронтовой треугольник я бережно храню».

Дмитрий Николаевич был широкой души человек, настоящий радатель интересов общества. В начале 1980-х годов он выделил из личных средств две тысячи рублей кружку юных краеведов-геологов Омского городского Дворца пионеров и школьников, которым руководил член Учёного Совета Омского отдела Географического общества СССР Ф. И. Новиков, для проведения детских краеведческих и геологических походов и экспедиций. Свой деревянный дом в центре г. Омска на ул. Баррикадной, 35 (ныне ул. Щербанёва, д. 35) он завещал после своей кончины Омскому отделению Русского географического общества. В этом доме Д. Н. Фиалкова штаб отделения работал с середины 1990-х годов до 2003 года, пока на его месте не был возведён многоэтажный дом, а Омское региональное отделение РГО получило взамен скромную трехкомнатную квартиру на улице Тарской. Профессор Д. Н. Фиалков много раз встречался с юными кружковцами Дворца пионеров, рассказывал им о разведчике метеоритов и поэте П. Л. Драверте, о походе дружины Ермака в Сибирь, о загадках сибирской природы, возбуждая их воображение и жажду знаний...

У автора остались о нём самые тёплые и яркие воспоминания: «С профессором Дмитрием Николаевичем Фиалковым нас, кружковцев – юных геологов Омского городского Дворца пионеров и школьников – в 1979 году познакомил наш руководитель Фёдор Иванович Новиков. У нас тогда было выездное занятие кружка в кабинете у Д. Н. Фиалкова на кафедре геодезии СибАДИ. Дмитрий Николаевич с мягкой улыбкой и хитрецей в глазах оглядел нас, 13–14-летних мальчишек и девчонок, и начал свой рассказ о походе дружины Ермака Тимофеевича в Сибирь через Урал. Мы внимательно слушали маститого учёного, задавали ему наши детские вопросы, а в конце он сказал: «А почему бы вам, ребята, не повторить путь Ермака через Уральские горы? Ведь скоро будет 400 лет присоединения Сибири к России». Мы не возражали и подготовка к походу началась.

В лето 1979 и 1980 годов наш отряд повторил часть маршрута дружины легендарного атамана через Урал, сняв гидрометрические

показатели с рек и ручьёв, по которым шла речная флотилия Ермака Тимофеевича. Зимой 1981 г. мы с Георгием Шафраном выступили с соответствующим докладом об этой экспедиции на городской конференции научного общества учащихся «Поиск», за что были награждены юбилейной медалью Географического общества СССР «150 лет П. П. Семёнову». Кстати, решение о награждении наиболее отличившихся кружковцев в области географии и геологии этой медалью было принято по предложению Ф. И. Новикова также учёным советом Омского отдела ВГО под председательством Д. Н. Фиалкова в 1979 году.

Мы также неоднократно принимали участие в качестве слушателей в заседаниях Омского отдела ВГО, где рассматривались интересные вопросы теории и практики географии, природообустройства и освоения Западной Сибири. Бывали на этих заседаниях и курьёзные случаи. Когда ряд известных учёных – членов Географического общества на одном из заседаний предложил изучить тот или иной район Омской области или природный объект, выдвинуть очередной проект природообустройства, Дмитрий Николаевич, председательствующий на заседании и обладавший недюжинным чувством юмора, выслушал всех и сказал негромким голосом: «Товарищи, всё это очень здорово, но давайте ответим на вопрос – кто всё это делать будет?» Все засмеялись, и дебаты продолжились...

Дмитрий Николаевич всегда очень внимательно относился к «детскому вопросу»: он понимал, что профессионально ориентированные ребята – это надёжное будущее нашей страны».

«В моих жизненных «фрагментах» есть «пробел» – нет слов о женщинах. А ведь не только поэты, художники воспевали это чудо – славили женщин.

В мае 1935 года я послал, находясь с партией в Кузнецке, телеграмму в Омск, на Мокринский форштадт Таусии Андреевне Морозовой с приглашением приехать ко мне в Кузнецк. Пара гнедых встречала на вокзале. И только после четырехмесячной проверки мы зарегистрировались. И вот уже много-много лет она сопровождает меня во всех продолжительных экспедициях. Была со мной в Германии, когда там я работал. Нам удалось и много путешествовать: Финляндия, Швеция, Дания, Франция, Венгрия, Болгария, Чехословакия и в Африке – Марокко, Сенегал, Канарские острова, и в Азии – Япония, Вьетнам, Филиппины, Сингапур, Малайзия. Мы ели мякоть и пили молоко кокосовых орехов, ели хлеб хлебного дерева, пили воду из колодца, которым пользовался

Христофор Колумб 500 лет тому назад. Задумывались мы и о смысле жизни в замке Эльсинор, где метался между «быть или не быть» беспокойный Гамлет. Многие минуты я потратил, чтобы попытаться понять в Лувре неразгаданную улыбку Моны Лизы – творение великого Леонардо да Винчи. Какая жалость, что она улыбается всем. Так в постоянном движении подошла и давно прошла наша с Тасей золотая свадьба».

По воспоминаниям современников Д. Н. Фиалков был бескорыстным, добрым, интеллигентным и открытым человеком, немалую часть времени он отдавал воспитательной и общественной деятельности.

Значение личности Д. Н. Фиалкова ещё предстоит оценить будущим исследователям его наследия. Как справедливо отметил Г. Л. Самсонов в 2009 г.: «Сегодня, отмечая 100-летие со дня рождения Д. Н. Фиалкова, с высоты времени мы всё более ощущаем масштаб его личности – великого патриота и гражданина Омского края, видим весомые результаты его многогранной деятельности, которые продолжают его ученики и последователи...».

Научные изыскания и краеведческие открытия Д. Н. Фиалкова были зафиксированы в его публикациях, а профессиональная и педагогическая деятельность освещена в материалах коллег и продолжателей. Подробный перечень публикаций учтён в биобиблиографическом указателе, подготовленном сотрудниками Омской государственной областной научной библиотеки имени А. С. Пушкина, который призван помочь читателям, учёным, краеведам, исследователям сориентироваться в этом безграничном море наследия.

И. А. Вяткин, Е. С. Никитина

Хронологический указатель публикаций Д. Н. Фиалкова

1933

1. **2-я включилась** в конкурс! // Сибирский Геодезист [Омск ?]. – 1933. – 1 июля (№ 1).

Начальник 2-й топографической партии – о включении её сотрудников во внутривосточный конкурс.

2. **Кто** виноват / Свой // Сибирский Геодезист [Омск ?]. – 1933. – 1 июля (№ 1).

О проблемах организации Трестом работ, приведших к простоя 2-й топографической партии.

3. **О займе** / Свой // Сибирский Геодезист [Омск?]. – 1933. – 12 сент. (№ 3).

О проблемах подписки на заём во второй Топографической партии Фиалкова.

1934

4. **Бесхребетность** – причина прорыва / Свидетель // Борьба за недра [Томск]. – 1934. – 6 авг. (№ 1).

О работе топографа Крупицы из Южной Горно-Шорской топопартии, не сумевшего организовать труд рабочих.

5. **Получил** по заслугам / Топограф // Борьба за недра [Томск]. – 1934. – 6 авг. (№ 1).

О понижении в должности старшего топографа Никонова, выполнившего план за июнь на 40 % при неудовлетворительном качестве.

6. **Работайте** как Лисин и Воробьёв / Шорец // Борьба за недра [Томск]. – 1934. – 6 авг. (№ 1).

О перевыполнении плана топографами Лисиным и Воробьёвым и их умелой организации труда лесорубов.

7. **Пора** судить за отношение к коню / Ф. // Борьба за недра [Томск]. – 1934. – 22 сент. (№ 3).

О получении 1-й топографической партией от ферро-магнитной партии двух больных лошадей.

1939

8. **Паско П. И.** Итоги работы Омского отделения ЗСГУ за 1939 год / П. И. Паско, Д. Н. Фиалков // Вестник Западно-Сибирского геологического управления [Новосибирск]. – 1939. – Вып. 6. – С. 83–90.

1940

9. **Паско П. И.** Новые формы стахановского движения в топо-геодезии / П. И. Паско, Д. Н. Фиалков // Вестник Западно-Сибирского геологического управления [Новосибирск]. – 1940. – № 5. – С. 98–99.

10. **Рационализация** чертёжных и вычислительных работ в топо-геодезии / Д. Н. Фиалков, И. Камаев // Вестник Западно-Сибирского геологического управления [Новосибирск]. – 1940. – № 5. – С. 106–107.

11. **Паско П. И.** Итоги работы Омского отделения ЗСГУ за 1940 год / П. И. Паско, Д. Н. Фиалков // Вестник Западно-Сибирского геологического управления [Новосибирск]. – 1940. – Вып. 6. – С. 107–113.

1944

12. **Астропункты** как опорная сеть при съёмке в масштабах 1:100 000 и 1:200 000 // Информационно-технический сборник военно-топографической службы Красной Армии. – 1944. – № 9 (26), сент. – С. 45–53: табл.

1945

13. **Печатание** анаглифов на гектографе // Информационно-технический сборник военно-топографической службы Красной Армии. – 1945. – № 1 (30), янв. – С. 55–56: ил. – (Нам пишут).

14. **Способ** подсчёта в уме заряда и прицела для 82-мм миномёта: (составлено по сокращённым таблицам стрельбы НСД – 4082 БМ) // Военный вестник. – 1945. – № 1. – С. 43.

1946

15. **Заметки** о преподавании топографии в действующей армии // Информационно-технический сборник военно-топографической службы Красной Армии. – 1946. – № 6 (47). – С. 78–80.

То же отд. отт.

1951

16. **Номографические** таблицы для вычисления приращений прямоугольных координат (из опыта Западно-Сибирского геологического управления) / Мин-во геологии СССР. – Москва: [б. и.], 1951. – 4 с. – (Картотека ГЕОТЕХСО. Серия 1. Топо-геодезические и маркшейдерские работы).

17. **Применение** секстанита и использование радиосвязи при разбивке геолого-разведочных сеток на больших водных поверхностях // Разведка недр. – 1951. – № 1. – С. 54–56.

1952

18. **Геодезические** работы при разведке месторождений полезных ископаемых и способы их совершенствования: автореф. дис... на соиск. учён. степ. канд. техн. наук. – Омск: [б. и.], 1952. – 14 с.

19. **Геодезические** работы при разведке месторождений полезных ископаемых и способы их совершенствования: [рукопись]: дис... на соиск. учён. степ. канд. техн. наук. / Ом. с.-х. ин-т. – Омск: [б. и.] 1952. – 238 с.: ил.

20. **Омские** топографы приступают к полевым работам // Омская правда. – 1952. – 11 апр. (№ 87). – С. 3.

1953

21. **Опыт** работы техника-топографа Г. Л. Попкова по разбивке нивелирных профилей: [Зап.-Сиб. геолог. упр.] / Центр. нормативно-исслед. бюро. – Москва: Госгеолиздат, 1953. – 10 с.: ил. – (Опыт работы стахановцев геологической службы).

1954

21а. **Производственные** допуски на геологические работы при разведке месторождений полезных ископаемых // VIII научно-техническая конференция (24–31 января 1953 г.): аннот. докл. / Новосибир. ин-т инженеров геодезии, аэрофотосъемки и картографии. – Новосибирск, 1954. – С. 4–5.*

1956

22. **Современные** вертикальные движения земной коры в Западно-Сибирской низменности по материалам повторных нивелировок повышенной точности // Известия Омского отдела Географического общества Союза ССР. – Омск, 1956. – Вып. 1 (8). – С. 67–74.

23. **Фиксирование** рабочих центров аэроснимков на топографических картах (в порядке обсуждения) // Геодезия и картография. – 1956. – № 5 (июль). – С. 54–56.

1957

24. **Замена** топографической съёмки масштаба 1:1 000 съёмкой масштаба 1:2 000 // Сборник научно-технической информации / М-во геологии и охраны недр СССР. – 1957. – № 5. – С. 143–144: ил. – (Автор не указан).

25. **Изготовление** топографических планов на прозрачной основе // Сборник научно-технической информации / М-во геологии и охраны недр СССР. – 1957. – № 5. – С. 66.

26. **К истории** формирования современного рельефа южной части Западной Сибири (в порядке обсуждения) // Известия Омского отдела Географического общества Союза ССР. – Омск, 1957. – Вып. 2 (9). – С. 17–22: рис.

27. **Назревшие** вопросы геологической службы // Омская правда. – 1957. – 13 апр. (№ 87). – С. 2.

О необходимости совершенствования организации управления геологической службой Омской области.

1958

28. **Составление** «вполне приспособляемых» ЗЕТ номограмм // Труды Омского сельскохозяйственного института имени С. М. Кирова. – Омск, 1958. – Т. 29, Вып. 2. – С. 227–231: табл.

То же отд. отт.

29. **Перспективы** обводнения степных и полупустынных районов Прииртышья // Сельское хозяйство Казахстана. – 1958. – № 3. – С. 76–77: ил.

Об использовании вод Иртыша для орошения и обводнения степей.

30. **Подготовка** картографических материалов для геологической съёмки // Бюллетень научно-технической информации [М-ва геологии и охраны недр СССР]. – 1958. – № 5. – С. 37–38.

31. **У омских** геологов // Омская правда. – 1958. – 28 марта (№ 74). – С. 3.

О планах полевых работ по поиску минерального сырья.

32. **Бурые** угли Омской области // Омская правда. – 1958. – 21 мая (№ 117). – С. 2.

33. **Поэзия** труда // Кировец [Омск]. – 1958. – 6 июня (№ 21). – С. 3.

О геодезии и труде геодезистов.

34. **Ценная** инициатива геолога // Омская правда. – 1958. – 24 июня (№ 146). – С. 4.

О бурении скважин в Новосанжаровском совхозе Русско-Полянского района геологом А. Н. Голубых.

35. **Фотограмметрический** способ детального геологического картирования / Д. Н. Фиалков, М. А. Платоненко // Разведка и охрана недр. – 1958. – № 8. – С. 21–25.

36. **Карта** полезных ископаемых Омской области // Омская правда. – 1958. – 8 авг. (№ 185). – С. 4.

Информация о работе Омской геологоразведочной экспедиции над составлением карты.

37. **Есть** вода // Омская правда. – 1958. – 29 авг. (№ 203). – С. 4: ил.

О бурении скважины пресной воды в совхозе «Медет» Черлакского района. Упомянуто озеро Сумы Черлакского района, в 1786 г. имевшее в ширину 40 км.

1959

38. **Вопросы** усовершенствования методов геодезических работ при геологических исследованиях // За технический прогресс в геологоразведочных и топографо-геодезических работах: (материалы Всесоюз. совещания рационализаторов, изобретателей и новаторов геологоразведоч. и топографо-геодез. служб СССР. Свердловск, 1958 г., окт.). – Москва, 1959. – С. 242–243.

39. **Медведков Л. П.** Приблизённо ориентированные топопланы / Л. П. Медведков, М. А. Платоненко, Д. Н. Фиалков. – Омск, 1959. – 22, [2] с.: табл.

40. **Производственный** допуск на геодезические работы при разведке месторождений полезных ископаемых / Том. инж.-строит. ин-т // Сборник научных трудов. – Томск, 1959. – Т. V. – С. 124–130.

41. **Шире** использовать полезные ископаемые Омской области / Д. Фиалков, И. Стефанеев // Техничко-экономический бюллетень / Совет народ. хоз-ва Ом. эконом. адм. р-на. – Омск, 1959. – № 3. – С. 6–13: карт.

42. **В этом** нужна помощь институтов // Омская правда. – 1959. – 23 янв. (№ 19). – С. 2.

О расширении сотрудничества учёных и производственников в освоении природных ресурсов Омской области.

43. **Движение** земной коры // Омская правда. – 1959. – 26 февр. (№ 48). – С. 3.

О повторном проведении геодезистами нивелировки на территории Западно-Сибирской низменности.

44. **Молодые** геодезисты // Омская правда. – 1959. – 12 июля (№ 162). – С. 4. – (Автор не указан).

О защите дипломных работ на геодезическом отделении землеустроительного факультета Омского сельхозинститута.

45. **Аэрофотосъёмка** помогает // Омская правда. – 1959. – 29 июля (№ 176). – С. 4: ил.

Об использовании омскими географами материалов аэрофотосъёмки при изучении остатков крепостей «Степной» и «Покровской» Марьяновского района, «Никольской» Москаленского района и редута Лосева Исылкульского района.

46. **Вода есть!** // Омская правда. – 1959. – 10 сент. (№ 213). – С. 4.
О бурении «Великорусской» скважины в Калачинском районе.

47. **Прибор** рисует карту // Омская правда. – 1959. – 13 сент. (№ 216). – С. 4: ил.

О стереопроекторе, установленном в Омской геологической партии.

48. **Бьют** подземные фонтаны // Омская правда. – 1959. – 30 окт. (№ 256). – С. 3.

О бурении скважин в Омской области.

1960

49. **[Выступление** по докладам начальника Омской геологической экспедиции] /// Межвузовская научная конференция по вопросам построения опорных геодезических сетей: стеногр. выступлений. – Новосибирск, 1960. – С. 15–19.

50. **Использование** подземных вод меловых отложений юга Омской области // Сборник докладов научно-производственной конференции по вопросам развития орошения в пригородных зонах Западной Сибири и Урала и водоснабжения степных районов / Ом. с.-х. ин-т им. С. М. Кирова. – Омск, 1960. – С. 117–121: табл., карт.

51. **О замене** масштаба съёмки 1:2 000 масштабом 1:2 500 // Научно-техническая конференция работников топогеодезической и маркшейдерской службы Главного управления геологии и охраны недр при Совете Министров Украинской ССР по вопросу «Состояние топографо-геодезических и маркшейдерских работ в организациях системы Главгеологии УССР и внедрение новой техники»: тез. докл. – Артёмовск, 1960. – С. 31–32.

52. **Прииртышские** тенгизы (к 60-летию экспедиции Л. С. Берга на озёра бывшего Омского уезда) // Известия Омского отдела Географического общества Союза ССР. – Омск, 1960. – Вып. 3 (10). – С. 45–54: ил., граф.

53. **Применение** геодезических методов при изучении движения земной коры в Западной Сибири // Тезисы докладов научной конференции землеустроительного факультета 1960 года. – Омск, 1960. – С. 15–17.

В 1950-е гг. в районе Петропавловска, Барабинска и Омска.

54. **Трассирование** профилей по аэроснимкам // Новое в технике и технологии аэрофототопографических и маркшейдерских работ: (сб. ст. Союзмаркштреста). – Москва, 1960. – С. 11–13.

55. **Чтобы** здания стояли надёжно // Омская правда. – 1960. – 12 мая (№ 112). – С. 4. – (Автор не указан).

56. **Геологи** выходят на разведку // Омская правда. – 1960. – 14 мая (№ 114). – С. 4.

О полезных ископаемых Омской области.

57. **Высокодебитная** скважина // Омская правда. – 1960. – 18 мая (№ 117). – С. 4. – (Автор не указан).

О скважине в Южно-Подольском совхозе Черлакского района.

58. **Ессентуки** под Омском // Омская правда. – 1960. – 23 июля (№ 174). – С. 4.

О качестве минеральной воды, обнаруженной в скважинах на землях Черлакского и Павлоградского районов. О целебных грязях озера Ульджай и необходимости создания сибирского бальнеологического курорта.

59. **Поиски** большой воды продолжаются // Омская правда. – 1960. – 28 июля (№ 178). – С. 4.

О водоснабжении степных районов Омской области.

60. **Ессентуки** под Омском // Знамя Ильича [Тюкалинск]. – 1960. – 29 июля (№ 148). – С. 4.

О минеральной воде Павлоградской скважины Косматки, равноценной минеральной воде «Ессентуки 4». О необходимости создания сибирского бальнеологического курорта.

61. **Даровой** душ // Омская правда. – 1960. – 30 июля (№ 180). – С. 4. – (Автор не указан).

О глубокой скважине с тёплой водой, пробуренной геологами в 1959 г. рядом с центральной усадьбой совхоза «Медет» Черлакского района.

62. **Найден** подземный океан // Правда. – 1960. – 22 сент. (№ 266). – С. 4. – (Автор не указан).

О подземном целинном океане термальных горячих вод на Западно-Сибирской низменности.

63. **О выборе** масштаба топографической съёмки при разведке месторождений полезных ископаемых // Разведка и охрана недр. – 1960. – № 10. – С. 15–17.

64. **Из глубины** недр // Омская правда. – 1960. – 26 окт. (№ 255). – С. 4. – (Автор не указан).

О скважине в совхозе Красовском Оконешниковского района.

65. **Масштабные** съёмки 1:2 000 необходимо заменить масштабом 1:2 500 (в порядке обсуждения) // Геодезия и картография. – 1960. – № 11. – С. 54–55.

66. **На землях** Косматки // Омская правда. – 1960. – 12 нояб. (№ 269). – С. 4. – (Автор не указан).

О бурении скважины геологами в ауле Жолтыркуль Черлакского района.

1961

67. **Озеро** Жалаулы // Известия Омского отдела Географического общества Союза ССР. – Омск, 1961. – Вып. 4 (11). – С. 33–38: ил. табл. – Библиогр.: С. 38.

68. **Применение** геодезических методов при изучении движения земной коры в Западной Сибири // Материалы по геологии, гидрогеологии, геофизике и полезным ископаемым Западной Сибири: [сб. ст.]. – Ленинград, 1961. – С. 94–100. – (Труды Сибирского научно-исследовательского института геологии, геофизики и минерального сырья (СНИИГГИМС) Министерства геологии и охраны недр СССР. Серия «Нефтяная геология»; Вып. 7).

69. **По степи** едет... вышка // Омская правда. – 1961. – 1 апр. (№ 78). – С. 4. – (Автор не указан).

О транспортировке буровой вышки в неразобранном виде.

70. **Взрывы** – помощники // Омская правда. – 1961. – 5 апр. (№ 81). – С. 2.

О проведении взрывником В. Н. Сенченко подземных взрывов для запуска глубокой скважины в совхозе «Целинный» Русско-Полянского района.

71. **Есть** ли нефть в Омской области? // Омская правда. – 1961. – 8 апр. (№ 84). – С. 4. – (Автор не указан).

Об обсуждении вопроса на очередном заседании Омского отдела Географического общества.

72. **Путь** на север / Дмитриев Н. // Омская правда. – 1961. – 6 мая (№ 106). – С. 4.

О планах работы геологов по поиску минерального сырья на территории Омской области и особом внимании геологов к оказанию практической помощи в решении вопросов водоснабжения сельского хозяйства.

73. **Демобилизованные** танки / Дмитриев Ф. // Омская правда. – 1961. – 13 мая (№ 112). – С. 4.

О поступлении в Омскую геологическую экспедицию танка Т-34 и предстоящем его использовании для перевозки геологического оборудования.

74. **Из подземного** моря // Омская правда. – 1961. – 3 июня (№ 130). – С. 4. – (Автор не указан).

О водоснабжении села Крестики Оконешниковского района подземной термальной водой.

75. **«Чёрное золото»** у нашего порога // Омская правда. – 1961. – 3 июня (№ 130). – С. 4. – (Автор не указан).

Статья председателя Омского отдела Географического общества Д. Н. Фиалков о запасах нефти в районе Мегеона (Ханты-Мансийский автономный округ) и близком расположении месторождения к Омской области.

76. **Вышки** пошли к городу // Омская правда. – 1961. – 10 июня (№ 136). – С. 4.

Об изучении геологами запасов подземных минерализованных вод в г. Омске.

77. **У разведчиков** недр // Омская правда. – 1961. – 14 июля (№ 165). – С. 2. – (Автор не указан).

О скважине, пробуренной в Любимовском совхозе Оконешниковского района.

78. **Из земных** недр // Омская правда. – 1961. – 19 авг. (№ 196). – С. 4.

О бурении скважины на территории г. Омска и добыче минерализованной подземной воды.

79. **Из глубоких** горизонтов // Омская правда. – 1961. – 2 сент. – (№ 208). – С. 4. – (Автор не указан).

О скважине, пробуренной в Сергеевском совхозе Оконешниковского района.

80. **Где начинается** Васюганье // Омская правда. – 1961. – 2 дек. (№ 284). – С. 4.

О начале геолого-разведывательных работ на северо-востоке Омской области.

81. **Мечта** геологов // Омская правда. – 1961. – 31 дек. (№ 305) – С. 4. – (Наше интервью).

Начальник Омской геологической экспедиции рассказывает о планах на 1962 год.

1962

82. **Влияние** рельефа и особенностей строения земной коры на формирование уклонений отвеса в южной части сибирской равнины // Труды Омского сельскохозяйственного института имени С. М. Кирова. – Омск, 1962. – Т. 47, Вып. 2: Геодезия. – С. 59–64: табл.

83. **На берегу** реки Туй // Омская правда. – 1962. – 9 февр. (№ 34). – С. 2: ил. – (Автор не указан).

О строительстве буровой вышки для поиска нефти на севере Васисского (ныне Тарского) района.

84. **Всегда** в поисках // Омская правда. – 1962. – 16 февр. (№ 40). – С. 4. – (Автор не указан).

Об участии омских географов в экспедициях.

85. **Геологи** «вылечили» скважину // Омская правда. – 1962. – 31 марта (№ 77). – С. 4. – (Автор не указан).

О проблеме качества воды из скважины в совхозе «Победа».

86. **[В Васисском районе...]** // Омская правда. – 1962. – 6 апр. (№ 82). – С. 1. – (Автор не указан).

О буровой вышке в Васисском районе.

87. **Поберегите** археологические памятники // Омская правда. – 1962. – 29 апр. (№ 101). – С. 3. – (Письмо школьникам).

Коллективное письмо Омского отделения Всесоюзного географического общества Академии наук СССР.

88. **Находка** в тайге // Гудок. – 1962. – 27 мая.*

О месторождении нефти в северо-восточной части Омской области.

89. **Охота** за прошлым // Уральский следопыт. – 1962. – № 7. – С. 72–74: ил.

О применении аэрофотографии в исследовательской работе. Упоминается Тоболо-Ишимская укрепленная линия.

90. **С глубины** 980 метров // Омская правда. – 1962. – 26 июля (№ 175). – С. 4. – (Автор не указан).

О бурении скважины в Осокинском совхозе Калачинского района.

91. **Будет** ли это «ловушка»? // Омская правда. – 1962. – 28 июля. – (№ 177). – С. 4. – (Наши интервью).

О перспективах поиска нефти в Омской области.

92. **Поиски** продолжаются // Омская правда. – 1962. – 19 дек. (№ 297). – С. 3.

О поисках нефти у д. Чебурлы Большеуковского района.

1963

93. **В поисках** сокровищ недр // Иртыш: сб. произведений ом. писателей. – Омск, 1963. – С. 93–95.

94. **За тесную** связь с жизнью // Известия Омского отдела Географического общества Союза ССР. – Омск, 1963. – Вып. 5 (12). – С. 3–10.

О деятельности Омского отдела Всесоюзного географического общества.

95. **Эволюция** русла Иртыша по материалам повторного картографирования // Труды Омского сельскохозяйственного института. – Омск, 1963. – Т 51: Гидромелиоративный факультет. – С. 251–258: схем.

96. **«Сырым** пяткам» – нет! – говорят географы // Омская правда. – 1963. – 30 янв. (№ 25). – С. 4.

О заседании Омского отдела Всесоюзного географического общества, посвящённого благоустройству карьерных полей, находящихся на территории г. Омска.

97. **Первые** скважины // Омская правда. – 1963. – 20 марта (№ 67). – С. 4. – (Автор не указан).

О пробуренных по плану в 1963 г. скважинах в совхозе «Победа» и с. Великорусском.

98. **Первая** в нашей стране // Омская правда. – 1963. – 15 июня (№ 140). – С. 4.

О женщине-геодезисте, омичке Н. С. Боголюбовой.

99. **Минеральный** источник // Омская правда. – 1963. – 6 июля (№ 158). – С. 4.

О бурении скважины в Октябрьском районе г. Омска с целью поиска минеральной воды.

100. **По следам** Бухольца // Омская правда. – 1963. – 6 июля (№ 158). – С. 4. – (К 250-летию Омска).

Об экспедиции под руководством И. Бухольца, основании им г. Омска и второй экспедиции в Сибирь, службе комендантом г. Селенгинска.

101. **Из глубины** недр // Омская правда. – 1963. – 14 дек. (№ 293). – С. 4.

О бурении скважин для воды в Омской области.

1964

102. **Грядовые** формы рельефа Западно-Сибирской низменности. – Омск: Зап.-Сиб. кн. изд-во, Ом. отд-ние, 1964. – 59 с.: ил., карт. – (Записки Омского отдела Географического общества СССР; Т. 1 (40)). – Библиогр.: С. 54.

103. **Двухсторонние** топографические карты // Известия Омского отдела Географического общества Союза ССР. – Омск, 1964. – Вып. 6 (13). – С 124–126.

104. **О времени** формирования локальных структур платформенного чехла Западно-Сибирской низменности // Труды Сибирского научно-исследовательского института геологии, геофизики и минерального сырья (СНИИГГИМС). – Новосибирск, 1964. – Ч. 1: Геология нефтегазоносных районов Сибири. – С. 59–66: табл.

105. **Объёмная** фотосъёмка // Методы дешифрирования аэрофотоматериалов при геологических исследованиях: (материалы Всесоюзного семинара, состоявшегося 6–12 марта 1961 г.). – Москва, 1964. – С. 149–151.

106. **По следам** Ивана Дмитриевича Бухольца // Известия Омского отдела Географического общества Союза ССР. – Омск, 1964. – Вып. 6 (13). – С. 61–66: ил.

107. **Построение** гривного рельефа Западно-Сибирской низменности // Труды Омского сельскохозяйственного института. – Омск, 1964. – Т. 55, Вып. 2: Геодезия. – С. 81–84: табл.

108. **Роль** платформенного чехла в неотектонике Западно-Сибирской низменности // Проблемы неотектоники: тез. докл. совещ., 19–23 мая 1964 г. – Москва, 1964. – С.137–138.

109. **Географы** о географической литературе // Омская правда. – 1964. – 21 марта (№ 167). – С. 3.

О заседании Омского отдела Всесоюзного географического общества, где были высказаны критические замечания в адрес книги «Омская область: природа и хозяйство».

110. **Караси** возвращаются в Курумбель // Омская правда. – 1964. – 3 окт. (№ 232). – С. 4.

О разведении рыбы в искусственных водоёмах совхоза Курумбель Черлакского района.

1965

111. **Достоверность** вертикальных движений земной коры Западной Сибири // Современные движения земной коры = RECENT CRUSTAL MOVEMENTS. – Тарту, 1965. – № 2. – С. 315–321.

112. **К вопросу** происхождения грядовых форм рельефа юга Западно-Сибирской низменности // Тезисы докладов Совещания по геоморфологии и неотектонике Сибири и Дальнего Востока. – Новосибирск, 1965. – С. 51–54.

113. **Некоторые** возможности использования повторных аэросъёмки при изучении изменений в условиях физико-географической среды // Известия Омского отдела Географического общества Союза ССР. – Омск, 1965. – Вып. 7 (14). – С. 95–99: ил.

Результаты изучения изменения уровня озёр Западной Сибири и форм рельефа низменности.

114. **О месте** гибели и захоронения Ермака // Сибирь периода феодализма. – Новосибирск, 1965. – Вып. 2: Экономика, управление и культура Сибири XVI–XIX вв. – С. 278–282: ил. – (Материалы по истории Сибири / Акад. наук СССР, Сиб. отд-ние).

115. **Омский** минеральный источник // Вопросы водохозяйственного строительства в Сибири: (материалы III науч.-производ. конф. по водохоз. строительству в Сибири): науч. тр. – Омск, 1965. – Т. 57. – С. 198–200.

116. **Особенности** отображения движений земной коры в рельефе южной части Западно-Сибирской низменности: (методы и результаты геометрического анализа): автореф. дис... доктора географ. наук / М-во высш. и сред. спец. образования РСФСР, Том. политехн. ин-т им. С. М. Кирова, Межвузовский учёный совет по геол.-минералог., горным и географ. наукам. – Омск, 1965. – 31 с. – [Библиогр.: С. 29–31].

117. **Страницы** сибирской истории // Известия Омского отдела Географического общества Союза ССР. – Омск, [1965]. – Вып. 7 (14). – С. 161–169: ил. – Библиогр.: С. 169.

О месте захоронения Ермака.

118. **«Хорографическая» книга** // Омская правда. – 1965. – 20 февр. (№ 42). – С. 4.

О судьбе историко-географического памятника 1696 г. – «Хорографической книге» С. У. Ремезова, подлинник которой хранится в Гарвардском университете США.

119. **Поиски** продолжаются // Омская правда. – 1965. – 10 апр. (№ 84). – С. 4.

О работе геологов на территории Омской области.

120. **На поиски** «падающих» звёзд // Омская правда. – 1965. – 12 июня (№ 134). – С. 4.

О возобновлении работы метеоритной комиссии Омского отдела Географического общества СССР и Омского педагогического института.

121. **Лагеря** у озёр // Омская правда. – 1965. – 3 июля (№ 155). – С. 4.

О летней экспедиции географов и научных работников омских сельскохозяйственного и педагогического институтов на озёра Ик, Салтаим и Тенис Крутинского района.

122. **Вернули** скважине здоровье // Омская правда. – 1965. – 17 июля (№ 167). – С. 4.

О восстановлении первой в Омской области артезианской скважины в совхозе «Медет» Черлакского района.

123. **В древнем** Искере // Омская правда. – 1965. – 23 сент. (№ 225). – С. 3.

О посещении омскими географами развалин древнего города, где жил Ермак.

124. **Новый** географический сборник // Омская правда. – 1965. – 24 сент. (№ 226). – С. 4. – (Автор не указан).

О седьмом выпуске «Известий Омского отдела Географического общества Союза ССР».

1966

125. **Несколько** слов о Бухольцах // Известия Омского отдела Географического общества Союза ССР. – Омск, 1966. – Вып. 8 (15). – С. 103.

126. **Об изучении** движения земной коры в Западной Сибири // Материалы к Третьему научному совещанию географов Сибири и Дальнего Востока / АН СССР, Ом. отд. Геогр. о-ва СССР. – Омск, 1966. – Вып. 1. – С. 3–10. – Библиогр. в конце ст.

127. **Раздумье** над первыми чертежами земли иртышской // Известия Омского отдела Географического общества Союза ССР. – Омск, 1966. – Вып. 8 (15). – С. 97–100.

О чертежах С. Ремезова.

128. **Подарки** географов // Омская правда. – 1966. – 22 марта (№ 67). – С. 4. – (Автор не указан).

О выходе изданий к 250-летию г. Омска: «Иллюстрированная схема города», брошюра «По местам Ф. М. Достоевского в Омске», «Известия Омского отдела Географического общества».

129. **Иван** Бухольц, основатель Омска // Сибзаводовец [Омск]. – 1966. – 27 июля (№ 58). – С. 2. – (К 250-летию Омска)

Об экспедиции под руководством И. Бухольца, основании им г. Омска и второй экспедиции в Сибирь, службе комендантом г. Селенгинска.

130. **Иллюстрированная** схема города // Омская правда. – 1966. – 7 авг. (№ 181). – С. 4.

Об издании первой иллюстрированной схемы в Сибири – схемы г. Омска.

131. **Топограф** – первый хранитель памятников истории и культуры // Геодезия и картография. – 1966. – № 9. – С. 77–78.

О необходимости разработки топографических карт исторических памятников Сибири.

132. **В поисках** новой Швейцарии // Омская правда. – 1966. – 24 сент. (№ 222). – С. 4.

О сентябрьской поездке студентов географического факультета Омского пединститута в Баян-Аул в районе курорта Боровое (Казахстан).

133. **На форуме** географов // Омская правда. – 1966. – 25 сент. (№ 223). – С. 4. – (Автор не указан).

Об иркутском совещании географов Сибири и Дальнего Востока, в котором принимали участие омские учёные и активисты регионального отдела РГО И. В. Карнацевич, С. Р. Лаптев, В. С. Мезенцев, А. Ф. Палашенков, Д. Н. Фиалков и др.

134. **У омских** географов // Омская правда. – 1966. – 19 окт. (№ 243). – С. 4. – (Автор не указан).

В заметке упоминается доклад С. Р. Лаптева на очередном собрании омских географов, в котором он рассказал об иркутском совещании географов Сибири и Дальнего Востока.

1967

135. **Использование** аэрофотоснимков в историко-географических исследованиях // Межвузовская научная конференция (Омск): материалы географ. секции / Географ. о-во Союза ССР, Ом. отд.; Ом. гос. пед. ин-т им. А. М. Горького. – Омск, 1967. – С. 77–83.

136. **О происхождении** Прииртышского увала / Н. Н. Слотин, Д. Н. Фиалков // Межвузовская научная конференция (Омск): материалы географ. секции / Географ. о-во Союза ССР, Ом. отд.; Ом. гос. пед. ин-т им. А. М. Горького. – Омск, 1967. – С. 65–70: ил. – Библиогр. в конце ст.

137. **Роль** платформенного чехла в неотектонике Западно-Сибирской низменности // Тектонические движения и новейшие структуры земной коры = Tectonic movements and newest structures of earth crust: материалы совещ. по проблемам неотектоники. – Москва, 1967. – С. 265–271: ил.

138. **Землепроходцы** тридцатых годов // Омская правда. – 1967. – 17 февр. (№ 41). – С. 4.

О топографических исследованиях омичей на территории Сибири и Казахстана с 1920-х годов.

139. **Запретить** весеннюю охоту / А. Федюшин, А. Зыбин, А. Каденации, Д. Фиалков, Л. Москаленко // Омская правда. – 1967. – 14 апр. (№ 88). – С. 3. – (Природа и люди).

140. **Собрались** географы // Омская правда. – 1967. – 25 мая (№ 120). – С. 3. – (Автор не указан).

О юбилейном собрании омских географов, посвящённом 50-летию советского государства.

141. **Где** берёзы танцуют с соснами // Омская правда. – 1967. – 27 июля (№ 174). – С. 4.

Об исследовании омскими студентами озёр района курорта Боровое.

142. **Горькая** доля тенгизов // Омская правда. – 1967. – 16 сент. (№ 217). – С. 4.

Об изучении степных озёр-гигантов, прилегающих к южным границам Омской области.

143. **Юбилей** общества географов // Омская правда. – 1967. – 24 дек. (№ 298). – С. 4.

К 90-летию Омского отдела Географического общества.

1968

144. **Добровольцы** в научном поиске // Известия Омского отдела Географического общества Союза ССР. – Омск, 1968. – Вып. 9 (16). – С. 3–7.

Об Омском географическом обществе.

145. **Об экранирующем** влиянии платформенного чехла // Известия Омского отдела Географического общества Союза ССР. – Омск, 1968 – Вып. 9 (16). – С. 80–90. – Библиогр. в конце ст.

146. **Омская** область: туристская схема / Глав. Упр. геодезии и картографии при Совете Министров СССР; Ом. отд. Географ. о-ва Союза ССР, Каф. географ. Ом. пед. ин-та, Ом. обл. Совет по туризму и экскурсиям / [сост.:] В. А. Зарайский, В. А. Морозов, А. Ф. Палашенков, Н. С. Фалькович, Д. Н. Фиалков. – Москва: Фабрика № 4. – 1968 – 1 л. – Масштаб 1:600 000.

147. **Сквер** географов // Омская правда. – 1968. – 24 апр. (№ 96). – С. 4. – (Автор не указан).

О начале работ в будущем Сквере географов на берегу Иртыша между стадионом «Динамо» и плавательным бассейном. Инициатива Омского отдела РГО.

148. **Студенты** в научном поиске // Молодость [Омск]. – 1968. – 5 мая (№ 16). – С. 2.

Об итогах работы 28-й научной студенческой конференции и активном участии в её работе студентов естественно-географического факультета Омского пединститута.

149. **Для едущих**, плывущих, шагающих // Омская правда. – 1968. – 29 мая (№ 123). – С. 4.

О туристской карте Омской области, изданной по инициативе Омского отдела Географического общества.

150. **На диком** бреге Иртыша // Неделя. – 1968. – 23 июня (№ 26). – С. 9: ил. – (Клуб краеведов).

О Ермаке, его походе и месте гибели.

151. **Маршруты** новых горизонтов // Омская правда. – 1968. – 2 авг. (№ 179). – С. 4: ил.

О развитии туризма, изучении активистами географического факультета Омского пединститута ресурсов для туризма: сказочные горы Баян-Аула (Казахстан), озеро Данилово Муромцевского района.

152. **Повторными** галсами по озеру Щучьему // Омская правда. – 1968. – 14 авг. (№ 189). – С. 4.

Об исследовании озера, прилегающего к территории Омской области.

153. **Нас** водила молодость... // Молодость [Омск]. – 1968. – 25 окт. (№ 31/32). – С. 2.

Воспоминания о комсомольских годах (1920–1930-е гг.), работе геологов и геодезистов.

1969

154. **К истории** происхождения Прииртышских тенгизов // Межвузовская научная географическая конференция / Ом. гос. пед. ин-т им. А. М. Горького; Геогр. о-во Союза ССР, Ом. отд. – Омск, 1969. – С. 30–40: ил.

155. **Николаенко Н. Ф.** Роль местных отделов Географического общества СССР в картографировании территории / Н. Ф. Николаенко,

Д. Н. Фиалков // Изучение и преобразование природы Сибири и Дальнего Востока в связи с её перспективным освоением: материалы к симпозиуму IV совещания географов Сибири и Дальнего Востока. – Иркутск, 1969. – С. 5–6.

156. **Новый** источник научной информации // Молодость [Омск]. – 1969. – 24 янв. (№ 3). – С. 2. – (Навстречу межвузовской конференции).

Об аэрофотосъёмке и геодезической информации.

157. **В поисках** широких горизонтов // Молодость [Омск]. – 1969. – 12 апр. (№ 11/12). – С. 3.

Приглашение на географический факультет Омского пединститута.

158. **Начало** разговора // Молодость [Омск]. – 1969. – 21 июня (№ 22/23). – С. 2.

Обращение к будущим абитуриентам Омского пединститута.

159. **Поэзия** научного поиска // Молодость [Омск]. – 1969. – 21 июня (№ 22/23). – С. 2.

О научно-исследовательской и экспедиционной работе студентов-географов ОмГПИ.

160. **Заботы** географов // Омская правда. – 1969. – 3 сент. (№ 205). – С. 4.

О разработке туристских маршрутов и подготовке изданий по Омской области в помощь туристам.

161. **У астрономов** и геодезистов // Омская правда. – 1969. – 13 нояб. (№ 265). – С. 4. – (Автор не указан).

Об отчётно-выборном собрании Омского отделения Всесоюзного астрономо-геодезического общества и избрании в состав нового совета отделения общества Д. Н. Фиалкова.

162. **Единственный** в Омске // Омская правда. – 1969. – 28 нояб. (№ 278). – С. 4. – (Автор не указан).

О геологическом музее в Омском педагогическом институте.

1970

163. **Аэрофотосъёмка** в курсе «Основы топографии» и школьной географии // Труды Межвузовской конференции по теме «Аэрофотосъёмка в преподавании географических дисциплин» / Ом. пед. ин-т

им. А. М. Горького, Ом. отд. Географ. о-ва СССР, Ом. отд-ние Всесоюз. астрон.-геодез. о-ва. – Омск, 1970. – С. 3–8.

164. **Горизонтальные** движения земной коры в Западно-Сибирской низменности // Проблемы астрономии и геодезии: (труды IV съезда Всесоюз. астрон.-геодез. о-ва, (г. Рига, окт. 1965 г.). – Москва, 1970. – С. 126–129.

165. **Зыбин А. С.** Комплексное использование минерализованных артезианских вод в народном хозяйстве (Омской обл.) / А. С. Зыбин, Д. Н. Тарасевич, Д. Н. Фиалков // Материалы научной географической конференции: к 90-летию Ом. отд. Географ. о-ва Союза ССР. – Омск, 1970. – С. 18–24.

166. **К вопросу** о происхождении грядовых форм рельефа юга Западно-Сибирской низменности // Проблемы геоморфологии и неотектоники платформенных областей Сибири: материалы Всесоюз. совещ. по геоморфологии и неотектонике Сибири и Дальнего Востока. – Новосибирск, 1970. – Т. 3. – С. 112–117: табл.

167. **Омский** отдел // Сибирские и дальневосточные организации Географического общества СССР в 1959–1969 гг.: (материалы к V съезду Географ. о-ва СССР). – Иркутск, 1970. – С. 58–62.

168. **Дорогами** войны // Молодость [Омск]. – 1970. – 9 мая (№ 16). – С. 2.

Воспоминания о последних днях Великой Отечественной войны, навеянные документами и материалами личной военной коллекции.

1971

169. **Научно-прикладные** краеведческие исследования и развитие самостоятельности студентов на практике по геологии и геоморфологии // Учёные записки кафедры географии / Ом. гос. пед. ин-т. – Омск, 1971. – Вып. 61. – С. 94–103: табл.

170. **Омская** область: туристская схема. / Глав. упр. геодезии и картографии при Совете Министров СССР; Ом. отдел Географ. о-ва Союза ССР; Кафедра географ. Ом. пед. ин-та, Ом. обл. Совет по туризму и экскурсиям; [сост.]: В. А. Зарайский, В. А. Морозов, А. Ф. Палашенков, Н. С. Фалькович, Д. Н. Фиалков. – Испр. изд. – Москва: Фабрика № 4. – 1971. – 1 л. – 72x104 см.

171. **Простой** зеркальный прибор для проверки сводки топографических планшетов // Учёные записки кафедры географии / Ом. гос. пед. ин-т. – Омск, 1971. – Вып. 61. – С. 127–130: ил.

172. **Роль** безмашинного программированного обучения в преподавании топографии // Методические материалы по заочному педагогическому образованию: из опыта работы по циклу географ. дисциплин: [сборник]. – Москва, 1971. – С. 107–110.

173. **Через** рубеж XXI века // Молодость [Омск]. – 1971. – 23 янв. (№ 2/3). – С. 3.

О профессии географа и подготовке специалистов в Омском пединституте.

174. **К юбилею** великого писателя: письмо в редакцию / В. Бисярина, Е. Хребтова, Д. Фиалков [и др.] // Омская правда. – 1971. – 20 июня (№ 144). – С. 3. – (Письмо в редакцию).

Письмо в связи со 150-летием со дня рождения Ф. М. Достоевского и необходимости проведения юбилейных мероприятий в Омске.

175. **Озёра** оживают // Омская правда. – 1971. – 26 авг. (№ 199). – С. 4. – (Автор не указан).

Об обводнении озёр (Алабота, Кызылкак, Селетытенгиз, горных озёр в Боровом и Баян-Ауле), изученных омскими учёными в ходе экспедиции.

176. **Пионер** русской картографии // Омская правда. – 1971. – 21 дек. (№ 298). – С. 4.

О картографе С. У. Ремезове и его основном труде – «Чертёжной книге Сибири» 1701 г.

1972

177. **Горькая** линия военных укреплений на территории современной Омской области XVII–XVIII вв. // Записки по краеведению Омской области. – Омск, 1972. – С. 52–61: ил. – Библиогр.: С. 61.

178. **К вопросу** изучения современных движений земной коры в Баян-Аульском районе Северного Казахстана // Современные движения земной коры = Maakooge kaasaegsed liikumised: тез. докл. VI Всесоюз. совещ. по соврем. движениям земной коры (16–19 мая 1972 г., Таллин), IV Междугос. совещ. по изучению соврем. движений на геодинам. полигонах (14–15 мая 1972 г., Таллин). – Таллин, 1972. – С. 110–111.

179. **Маршрут** в край прииртышских тенгизов // Использование природных ресурсов для организации туризма и отдыха. – Омск, 1972. – С. 129–137.

180. **«Открытие»** Баян-Аула: геолог. и тектон. описание // Известия Омского отдела Географического общества Союза ССР. – Омск, 1972. – Вып. 10 (17). – С. 19–26: ил.

Геологическое и тектоническое описание района в Северном Казахстане.

181. **Рычков В. В.** Тридцатилетие Омского отделения ВАГО / В. В. Рычков, Д. Н. Фиалков // Записки по краеведению Омской области: [сб. ст.]. – Омск, 1972. – С. 67–71.

О деятельности ВАГО, в т. ч. председателя Д. Н. Фиалкова.

182. **Геодезический** лекторий // Омская правда. – 1972. – 11 янв. (№ 8). – С. 4. – (Автор не указан).

Заметка об открытии Омским отделением ВАГО и областной организацией общества «Знание» РСФСР постоянно действующего лектория в сельскохозяйственном институте.

183. **Как** вылечить реку // Омская правда. – 1972. – 5 мая (№ 105). – С. 4.

О водных ресурсах реки Оми.

1973

184. **Кафедра** инженерной геодезии // Омская правда. – 1973. – 6 янв. (№ 5). – С. 4.

О первой в Омске вузовской кафедре инженерной геодезии в СибАДИ и её заведующем Д. Н. Фиалкове.

1974

185. **Допуски** на геодезические работы при разведке месторождений полезных ископаемых // Геодезические работы на Урале: сборник. – Свердловск, 1974. – С. 77–82.

186. **Программа** факультативного курса «Основы геодезии и картографии» (проект) // Сборник работ по географии / Ом. гос. пед. ин-т им. А. М. Горького. – Омск, 1974. – Вып. 80. – С. 84–89. – (Учёные записки / М-во просвещения РСФСР, Ом. гос. пед. ин-т им. А. М. Горького).

187. **Скорости** обрушения коренного берега Иртыша // Сборник работ по географии / Ом. гос. пед. ин-т им. А. М. Горького. – Омск, 1974. – Вып. 80. – С. 15–19: ил.

188. **Пропаганда** геодезических знаний. Геодезия в школе // Земля и Вселенная. – 1974. – № 6. – С. 60–62: ил.

189. **«За далью даль..»** / Д. Фиалков, В. Рычков // Знания – народу. – 1974. – № 8. – С. 25–26.

190. **Земная** кора, на которой мы живём // Земля сибирская, дальневосточная [Омск]. – 1974. – № 8. – С. 58.

1975

191. **Аэроснимок** и историческая география Западной Сибири // Пропаганда географических знаний, география в средней и высшей школе: материалы VI съезда Географического общества СССР: сб. науч. тр. – Ленинград, 1975. – С. 14–15.

192. **Аэроснимок** и историческая география Западной Сибири // Труды СибАДИ. – Омск, 1975. – Вып. 49: Вопросы применения геодезии в строительстве, сб. 1. – С. 84–87.

193. **Исследователь-топограф** А. А. Александров // Инженерно-геодезические работы на Урале: сб. науч. работ. – Свердловск, 1975. – С. 179–184: ил.

О деятельности А. А. Александрова и его работе с 1886 г в Омске.

194. **Омский** отдел // Оперативно-информационные материалы о Сибирских и Дальневосточных организациях Географического общества СССР. – Иркутск, 1975. – С. 48–51.

195. **Принцип** расчёта съёмного обоснования // Труды СибАДИ. – Омск, 1975. – Вып. 49: Вопросы применения геодезии в строительстве, сб. 1. – С. 12–14.

196. **Технический** прогресс и инженерно-геодезические изыскания // Труды СибАДИ. – Омск, 1975. – Вып. 49: Вопросы применения геодезии в строительстве, сб. 1. – С. 3–5.

197. **«Каналы** Ермака» // Земля и Вселенная. – 1975. – № 1. – С. 84–86.

О версиях строительства каналов на Иртыше с XVI века.

198. **Один** день военных будней // Автодорожник [Омск]. – 1975. – 8 янв. (№ 1). – С. 2. – (30 лет Победы).

Воспоминания автора о событиях фронтового январского дня 1945 г.

199. **Фиалков Д. Н.:** «Помню Шолохова молодым» / записала Л. Максимова // Автодорожник [Омск]. – 1975. – 4 июня (№ 21). – С. 2.

Воспоминания о встрече с писателем М. Шолоховым в станции Вёшенской в 1927 г.

200. **Пионер** точной сибирской нивелировки А. А. Александров (1858–1920) // Геодезия и картография. – 1975. – № 12. – С. 59–60.

201. **Революция** и географы // Омская правда. – 1975. – 27 дек. (№ 301). – С. 2. – (Странички истории).

О событиях первой русской революции 1905 г. и отклике на них омичей. По материалам Центрального архива Всесоюзного географического общества.

1976

202. **Александр** Александрович Александров // Судьбы, связанные с Омском: сборник. – Омск, 1976. – Кн. 1. – С. 93–108: портр.

Очерк об омском периоде жизни военного топографа-геодезиста.

203. **Исследователь-топограф** А. А. Александров // Инженерно-геодезические работы на Урале: сб. науч. работ. – Свердловск, 1976. – С. 179–184.

204. **Большая** жизнь Ивана Бухольца // Судьбы, связанные с Омском: сборник. – Омск, 1976. – Кн. 1. – С. 15–30: ил.

Очерк жизни и деятельности основателя г. Омска (1671–1741).

205. **СибАДИ** и озёра // Омская правда. – 1976. – 8 мая (№ 109). – С. 4. – (Автор не указан).

О творческом содружестве СибАДИ с Институтом озераведения АН СССР.

206. **Впереди** много работы // Автодорожник [Омск]. – 1976. – 12 мая (№ 18). – С. 1.

О заключении договора о творческом содружестве кафедры геодезии СибАДИ с Институтом озераведения АН СССР по совместному изучению озёр.

207. **Гриценко Д. Д.** Когда студент увлечён / Д. Д. Гриценко, Д. Н. Фиалков // Автодорожник [Омск]. – 1976. – 19 мая (№ 19). – С. 1. – (Идёт смотр).

О смотре-конкурсе учебно-лабораторного практикума на дорфа-ке рассказал декан факультета Д. Д. Гриценко, об организации обучения студентов на кафедре геодезии – Д. Н. Фиалков.

208. **Геодезический** эшелон // Омская правда. – 1976. – 30 мая (№ 128). – С. 4. – (Странички истории).

Из истории Омского военно-топографического отдела в период колчаковщины (1919) и первые годы советской власти.

209. **Путь** длиной в 100 лет // Омская правда. – 1976. – 2 июня (№ 130). – С. 4.

К 100-летию Омского отдела Всесоюзного географического общества, которое будет отмечаться в 1977 г.

210. **Поэзия** труда // Автодорожник [Омск]. – 1976. – 7 июня (№ 27). – С. 1.: ил.

О значении изучения геодезии при подготовке специалистов строителей, инженеров-путейцев, строителей мостов.

211. **Маршрутами** академика Берга // Омская правда. – 1976. – 6 авг. (№ 184). – С. 4.

О продолжении омскими географами исследований академика Л. С. Берга, известного географа и биолога, который занимался изучением кокчетавских озёр Омского уезда (1898–1911 гг.).

212. **Шлиссельбургский** узник в Омске // Омская правда. – 1976. – 25 авг. (№ 200). – С. 4. – (Странички истории).

К 120-летию со дня рождения Николая Александровича Морозова, народовольца, учёного, поэта.

1977

213. **Геоморфологическая** выраженность горизонтальных движений земной поверхности в Прииртышье // Современные движения земной коры: тез. докл. VII Всесоюз. совещ. по изучению соврем. движений земной коры, Львов, 16–21 мая 1977 г. – Москва, 1977. – [Ч.] 2. – С. 97–98.

214. **Западно-Сибирский** отдел географического общества в годы революционных событий // Конференция по географии

Западной Сибири: к 100-летию Ом. отд. Географ. о-ва: тез. докл. юбил. конф. – Омск, 1977. – С. 11–17.

215. **К 100-летию** Омского отдела географического общества // Конференция по географии Западной Сибири: к 100-летию Ом. отд. Географ. о-ва: тез. докл. юбил. конф. – Омск, 1977. – С. 3–10.

Упоминается деятельность Д. Н. Фиалкова на посту председателя Омского отдела РГО.

216. **К юбилею** Западно-Сибирского – Омского отдела Географического общества СССР // Известия Всесоюзного географического общества. – Омск, 1977. – Т. 109, Вып. 2. – С. 184–187.

217. **О выборе** формы разведочной сети // Геодезические работы в строительстве / Всесоюз. астрономо-геодез. о-во при АН СССР. – Москва, 1977. – С. 24–25.

218. **Омское** отделение Всесоюзного астрономо-геодезического общества // Геодезические работы в строительстве / Всесоюз. астрономо-геодез. о-во при АН СССР. – Москва, 1977. – С. 3–8.

Упоминается активная деятельность Д. Н. Фиалкова в обществе.

219. **Рельеф** Западно-Сибирской низменности и его связь с геологическим строением // Конференция по географии Западной Сибири: к 100-летию Ом. отд. Географ. о-ва: тез. докл. юбил. конф. – Омск, 1977. – С. 25–29.

220. **35-летие** Омского отделения ВАГО // Циркуляр ВАГО. – Москва, 1977. – № 28. – С. 65–70.

...Всесоюзного астрономо-геодезического общества.

221. **Туристские** схемы // Геодезические работы в строительстве / Всесоюз. астрономо-геодез. о-во при АН СССР. – Москва, 1977. – С. 97 – 100.

О туристских схемах Омской области, их достоинствах и недостатках.

222. **Эволюция** прииртышских тенизов после первой экспедиции Л. С. Берга 1898 г. // Известия Всесоюзного географического общества. – Ленинград, 1977. – Т. 109, Вып. 4. – С. 353–356.

223. **Идея**, которая рассыпается в прах // Автодорожник [Омск]. – 1977. – 2 февр. (№ 4/5). – С. 3: ил.

О преподаваемых в СибАДИ предметах – инженерной геодезии и инженерной геологии, содержащих убедительные факты, содействующие формированию атеистического мировоззрения у студентов.

224. **Строки** из протокола // Омская правда. – 1977. – 8 февр. (№ 32). – С. 4. – (Странички истории).

Краткий очерк истории Омского отдела Географического общества СССР.

225. **Первый** научный центр: Омскому отделу Всесоюзного географического общества – 100 лет // Омская правда. – 1977. – 21 апр. (№ 92). – С. 2.

226. **Геодезический** эшелон: странички истории // Земля и Вселенная. – 1977. – № 6. – С. 82–84: портр.

О работе военно-топографического отдела Генерального штаба в Омске в 1918–1919 гг., попытке его эвакуации с армией Колчака.

227. **Сохранить** памятники природы // Омская правда. – 1977. – 30 авг. (№ 202). – С. 2.

О памятниках природы «Провал земли», «Чёртов палец» и о необходимости охраны памятников природы в Омской области.

228. **Путь** сибирский дальний // Земля сибирская, дальневосточная [Омск]. – 1977. – № 9. – С. 63–64. – (Страницы истории).

О Московско-Сибирском тракте, проходившем по территории Омской области.

229. **Фиалков Д.:** Где похоронен Ермак? / записал В. Васильев // Советский Иртыш [Омск]. – 1977. – 7 сент. (№ 68). – С. 8.

О месте захоронения Ермака.

230. **Семёнов-Тян-Шанский** в Омске // Омская правда. – 1977. – 9 дек. (№ 286). – С. 3. – (Странички истории).

О посещении Омска в 1856 г. учёным-путешественником П. П. Семёновым-Тян-Шанским и его связях с Г. Н. Потаниным, Ч. Валихановым, Ф. М. Достоевским.

1978

231. **Единый** план повышения геодезических знаний студентов // Всесоюзная учебно-методическая конференция «Научная организация процесса обучения студентов по инженерной геодезии в вузах», 6–8 сент. 1978 г.: крат. тез. докл. – Харьков, 1978. – С. 63–64.

232. **Управление** самостоятельной работой студентов по геодезии // Проблемы высшей школы: респ. науч.-метод. сб. – Киев, 1978. – Вып. 34: Совершенствование физико-математической подготовки студентов. – С. 83–87.

233. **Он мечтал** вернуться в Сибирь... // Омская правда. – 1977. – 10 марта (№ 58). – С. 2. – (Странички истории).

О художнике Н. К. Рерихе, посетившем Омск 8 июня 1926 г.

234. **Путь** дальний // Неделя. – 1978. – 21–27 авг. (№ 34). – С. 10: ил. – (Голос минувшего).

История Московско-Сибирского тракта.

235. **Профориентация** и приобщение молодёжи к геодезическим знаниям // Известия высших учебных заведений. Геодезия и аэрофотосъёмка. – 1978. – № 5. – С. 55–56.

236. **Первый** атлас Сибири // Земля сибирская, дальневосточная [Омск]. – 1978. – № 9. – С. 61–62.

О «Хронографической книге Сибири», составленной С. Ремезовым в 1699–1701 гг. и хранящейся при Гарвардском университете.

1979

237. **Исследователь** Центральной Азии // Судьбы, связанные с Омском: [сборник]. – Омск, 1979. – Кн. 2. – С. 47–70: портр.

О М. В. Певцове.

238. **Овражная** эрозия в правобережной лесостепной части Прииртышья / Д. Н. Фиалков, Н. С. Карнацевич // Прикладная геодезия в сельском хозяйстве: сборник. – Омск, 1979. – С. 28–32: табл.

239. **60 лет** советской геодезии // Омская правда. – 1979. – 17 марта (№ 65). – С. 4.

Из истории развития геодезии в Омске.

240. **Пржевальский**: «Завидую птицам...» // Вечерний Омск. – 1979. – 5 июня (№ 128). – С. 3. – (Странички истории).

О выдающемся русском путешественнике Н. М. Пржевальском (1838–1888), неоднократно посещавшем Омск.

241. **Урочище** «Провал земли» // Вечерний Омск. – 1979. – 3 нояб. (№ 255). – С. 3: ил. – (Памятники природы).

О проблеме охраны памятника природы «Провал земли» в Горьковском районе.

1980

242. **История** освоения природных ресурсов озера Ямышево // Природные ресурсы Сибири и их использование. – Омск, 1980. – С. 115–120: табл.

243. **Наблюдения** за изменениями природной среды в Прииртышье силами Омского отдела Географического общества // Географические исследования для целей социалистического природопользования: (тез. докл. 2-й секции VII съезда Географ. о-ва СССР). – Ленинград, 1980. – С. 99–101.

Краткая информация о наблюдениях учёных с 1898 г. за водными объектами.

244. **Роль** преемственности в повышении геодезических знаний студентов // Методические указания по инженерной геодезии. – Москва, 1980. – С. 46–49.

245. **Из выступлений** в прениях // Автодорожник [Омск]. – 1980. – 13 февр. (№ 6). – С. 1.

Приводится фрагмент выступления заведующего кафедрой «Геодезия» Д. Н. Фиалкова на открытом партийном собрании СибАДИ.

246. **О преподавании** инженерной геодезии в негеодезических вузах // Геодезия и картография. – 1980 – № 7. – С. 52–54

1981

247. **Прогноз** функционирования озёр Среднего Прииртышья // Рациональное использование и охрана природных ресурсов Северного и Центрального Казахстана. – Алма-Ата, 1981. – С. 116–117.

248. **Отображение** исторических памятников Западной Сибири на аэроснимках // Сибирь в прошлом, настоящем и будущем: тез. докл. и сообщ. Всесоюз. науч. конф. (13–15 окт. 1981 г.). – Новосибирск, 1981. – Вып. 1: Сибирь в эпоху феодализма и капитализма. – С. 155–157.

249. **Д. Н. Фиалков:** В согласии с природой / записал А. Каманов // Омская правда. – 1981. – 5 июня (№ 130). – С. 4.

Об охране природы.

250. **Запечатляя** лик Земли // Вечерний Омск. – 1981. – 13 июля (№ 161). – С. 4. – (Страницы истории).

Из истории геодезической службы в Омске.

251. **Так** велит наша память // Омская правда. – 1981. – 22 авг. (№ 194). – С. 3: ил. – (Страницы истории).

О походе Ермака и его отражении в народном эпосе, художественной литературе и картографии.

252. **О месте** гибели и захоронения Ермака: к 400-летию присоединения Сибири к Русскому государству // Земля сибирская, дальневосточная. – 1981. – № 10. – С. 64–65: ил.

253. **Всё** под снос // Советская Россия. – 1981. – 26 нояб. (№ 273). – С. 2. – (Письмо в редакцию).

Письмо деятелей науки и культуры о необходимости сохранения памятников истории и архитектуры.

254. **Всё** под снос // Омская правда. – 1981. – 27 нояб. (№ 273). – С. 3.

Письмо деятелей науки и культуры о необходимости сохранения памятников истории и архитектуры.

1982

255. **Выявление** и сохранение памятников природы Омской области // Состояние и меры по коренному улучшению заказного режима на охраняемых природных территориях Омской области. – Омск, 1992. – С. 6–10.

256. **План** лагеря И. Д. Бухольца // Создание, математическая обработка геодезических сетей сгущения и сельскохозяйственное картографирование: [сб. ст.] / Ом. с.-х ин-т имени С. М. Кирова. – Омск, 1982. – С. 43–45.

257. **Пространственная** привязка исторических памятников Сибири по материалам аэрофотосъёмки. – Москва, 1982. – С. 133–137. – (Астрономические и геодезические исследования). – (Труды седьмого съезда Всесоюзного астрономо-геодезического общества).

О значении топографии, аэросъёмки, картографии в изучении различных сторон исторического процесса в Прииртышье.

258. **Пространственная** привязка исторических памятников Сибири по материалам аэрофотосъёмки. – Москва, 1982. – 5 с. – (Астрономические и геодезические исследования). – (Труды седьмого съезда Всесоюзного астрономо-геодезического общества). – (Отд. отт.).

259. **И по службе**, и по душе // Омская правда. – 1982. – 23 янв. (№ 19). – С. 3. – (Имя в строке истории).

Очерк об основателе Омского отдела географического общества И. Ф. Бобкове, начальнике штаба пехотной дивизии.

260. **Об одном** направлении научно-исследовательских работ кафедр инженерной геодезии // Известия высших учебных заведений. Геодезия и аэрофотосъёмка. – 1982. – № 3. – С. 115–118.

261. **Дорогой** дружбы // Омская правда. – 1982. – 19 июня (№ 143). – С. 3. – (К 60-летию образования СССР).

О многолетнем содружестве Омской области и Казахской ССР.

262. **Где располагался** лагерь Бухольца // Вечерний Омск. – 1982. – 10 авг. – (Поиски, находки, гипотезы).

О новых версиях, подтверждённых документами.

263. **Каналы** на Иртыше // Омская правда. – 1982. – 21 авг. (№ 194). – С. 3.

Из истории освоения Сибири в XVII веке – строительстве каналов на Иртыше.

264. **Крепость** Покровская: памятник природы // Вечерний Омск. – 1982. – 23 авг. (№ 196). – С. 4.

265. **Исчезло** озеро с карты // Вечерний Омск. – 1982. – 6 сент. (№ 207). – С. 3. – (Проблемы, поиски, решения).

Об усыхании озёр на территории Омской области.

1983

266. **Выявление** и оценка природно-исторических объектов Сибири по материалам аэросъёмки // Проблемы выявления, исследования и сохранения памятников природы: тез. докл., сообщ. науч.-метод. конф. / Всерос. о-во охраны природы, Центр. совет. – Воронеж, 1983. – С. 144–145. – (Ротапринт).

267. **Путешествие** в прошлое // Земля сибирская, дальневосточная [Омск]. – 1983. – № 2. – С. 55–56. – (Страницы истории).

Об использовании аэрофотосъёмки местности в поисках следов дружины Ермака на Иртыше.

1984

268. **Путешествие** в прошлое // Омская правда. – 1984. – 1 янв. (№ 1). – С. 3.

О проблеме сохранности памятников истории: Омской крепости, Московско-Сибирского тракта и мест, связанных с походом Ермака в Сибирь.

269. **Д. Н. Фиалков:** «Всё начинается с меридианов и параллелей» / записал В. Куницын // Вечерний Омск. – 1984. – 3 окт. (№ 229). – С. 3.

Профессор СибАДИ рассказывает о себе. К 75-летию со дня рождения.

270. **Тропой** землепроходцев // Вечерний Омск. – 1984. – 23 нояб. (№ 270). – С. 3.

Из истории Омска.

1985

271. **Повышение** уровня пропаганды памятников природы // Опыт пропаганды географических знаний: материалы для обсуждения на заседании 12–21 февр. 1979 г. – [Москва], [1985?]. – С. 23–26.

О необходимости выявления и охраны памятников природы, работе Всероссийского общества охраны природы. Говорится о некоторых объектах («Птичья гавань» и яблоня в г. Омске, «Провал земли» у с. Серебряное Горьковского района).

272. **Следы** на земле // Омская правда. – 1985. – 25 февр. (№ 48). – С. 3. – (У карты области).

О необходимости увековечения памяти А. П. Чехова на старом Московско-Сибирском тракте в границах Омской области.

273. **Долгие** вёрсты войны // Автодорожник [Омск]. – 1985. – 24 апр. (№ 16). – С. 2.

274. **Фиалков Д. Н.:** На диком берегу Иртыша / записал В. Куницын // Вечерний Омск. – 1985. – 27 сент. (№ 225). – С. 3.

Об исследовании пребывания дружины Ермака на территории Омской области.

1986

275. **Мониторинг** озёр Омского Прииртышья / Д. Н. Фиалков, С. П. Падерин // Вопросы охраны природы и рационального природопользования. – Омск, 1986. – С. 99–101: табл.

276. **На долгие** годы // Омская правда. – 1986. – 12 апр. (№ 89). – С. 3.

О жизненном пути В. В. Криворучко, ветерана геодезической службы Омской области.

277. **Трудный** экзамен // Омская правда. – 1986. – 17 апр. (№ 93). – С. 4.

О необходимости сохранения уникального озера Ульжай, расположенного в Черлакском районе.

278. **Фиалков Д. Н.:** «Поселиться отважились...» / записал В. Романов // Омская правда. – 1986. – 1 июня. – (Омску – 270 лет).

Об основании Омской крепости и судьбе И. Д. Бухольца.

1987

279. **Букач В. А.** Озёра Курумбельской степи / В. А. Букач, Д. Н. Фиалков // Природные ресурсы озёр Западной Сибири, прилегающих горных территорий и их рациональное использование: межвуз. сб. науч. тр. – Новосибирск, 1987. – С. 57–60.

...в пределах территории Омской области.

280. **О формировании** сети памятников природы Омской области // Экономические и географические аспекты развития Омского Прииртышья в советские годы. – Омск, 1987. – С. 65–67.

281. **Динамика** уровней Прииртышских тенгизов / Д. Н. Фиалков, С. П. Падерин // География и природные ресурсы. – 1987. – № 2. – С. 162–164.

282. **Карты** войны // Автодорожник [Омск]. – 1987. – 27 мая (№ 17). – С. 2: ил.

О работе военных топографов в годы Великой Отечественной войны, об омичах-геодезистах, фронтовиках А. К. Кузнецове, В. В. Криворучко.

283. **Фиалков Д. Н.:** По следам экспедиции Берга / записал С. Третьяков // Омская правда. – 1987. – 17 июля (№ 165). – С. 3: ил.

Об исследованиях водных ресурсов области Омским (Западно-Сибирским) отделом Географического общества за 110-летний период его истории.

284. **Как** зарождалась дружба // Омская правда. – 1987. – 31 окт. (№ 253). – С. 3: ил.

Об истоках зарождения дружбы жителей Омской области и Казахстана, географических и геодезических экспедициях.

1988

285. **В. В. Куйбышев** и освоение природных ресурсов Сибири в годы первых пятилеток // Куйбышев Валериан Владимирович: тез. докл. межвуз. науч. конф., посвящ. 100-летию со дня рождения В. В. Куйбышева (Омск, 3 июня [1988 г.]). – Омск, 1988. – С. 69–72.

286. **Следы** Ермака на Прииртышской земле // Прииртышье моё. – Омск, 1988. – С. 115–127.

287. **Прошло** 90 лет // Омская правда. – 1988. – 20 нояб. (№ 269). – С. 4. – (Юбилей).

Об исследовании советским учёным и натуралистом Л. С. Бергом озёр Омского уезда, положившем начало изучению озёр Сибири и Казахстана.

288. **Фиалков Д. Н.:** «От тяжёлых шагов человека оседает земля» / записал С. Третьяков // Омская правда. – 1988. – 13 дек. (№ 286). – С. 4: ил.

Об историческом развитии рельефа Омской области и русла Иртыша.

1989

289. **Выяснение**, оценка и пространственная привязка исторических объектов Сибири по материалам аэрофотосъёмки // Памятники истории и культуры Омской области: тез. обл. науч.-практ. конф. – Омск, 1989. – Вып. 2: Археология. – С. 65–67.

290. **Природные** процессы в Омском Прииртышье, их направленность и эволюция // Природа и экономика Омской области: тез. докл. науч. конф. – Омск, 1989. – С. 12–15.

О глубинных геологических процессах.

291. **Запечатляя** лик Сибири // Омская правда. – 1989. – 23 марта (№ 69). – С. 4.

Из истории развития геодезической службы с начала XIX в.

292. **«Между легендами и правдой»** // Вечерний Омск. – 1989. – 25 марта (№ 70/71). – С. 8–9.

Автор размышляет о личности Ермака и своём исследовании истории его похода в Сибирь.

293. **Фиалков Д. Н.:** «Жизнь моя, иль ты приснилась мне?..» / записала В. Луговская // Вечерний Омск. – 1989. – 21 окт. (№ 244/245). – С. 1, 6.

Воспоминания о жизни и деятельности.

294. **Есть** заветная точка на карте // Омская правда. – 1989. – 17 дек. (№ 290). – С. 8: ил.

Беседа в редакции газеты с профессором Д. Н. Фиалковым о географическом центре Омской области.

1990

295. **С чего** начинался Даут // Омская правда. – 1990. – 18 февр. (№ 42). – С. 8.

О месторождении гранита у аула Даут.

296. **«...Солдат** войны забыть не может» / Д. Н. Фиалков // Вечерний Омск. – 1990. – 22 февр. (№ 45). – С. 3.

Воспоминания об отдельных фактах своей фронтовой биографии в годы Великой Отечественной войны.

1991

297. **Каналы** на Иртыше // Областная научно-практическая конференция, посвящённая 275-летию города Омска. Секции «Природа и хозяйство Омской области»; «Археология, этнография и музееведение». – Омск, 1991. – С. 127–130.

В конце XVII – начале XVIII вв.

298. **По следам** Ивана Дмитриевича Бухольца // Областная научно-практическая конференция, посвящённая 275-летию г. Омска. Секция «История Омска и Омской области». – Омск, 1991. – С. 3–7.

Неизвестные страницы жизни основателя г. Омска (1-я половина XVIII в.).

299. **Пока** только предположение // Омская правда. – 1991. – 12 янв. (№ 9). – С. 2. – (Мнение).

Гипотезы о захоронении И. Д. Бухольца на территории Омской области.

300. **Омск** – город геодезистов // Омская правда. – 1991. – 5 февр. – С. 4.

О работе Омского отделения Всесоюзного астрономо-геодезического общества при АН СССР, которому исполняется 50 лет.

301. **Город** на листе: карты перестали быть секретными // Омская правда. – 1991. – 13 февр. (№ 31). – С. 3.

Об Омской картографической фабрике и её продукции.

302. **По маршруту** Ивана Дмитриевича Бухольца // Вечерний Омск. – 1991. – 22 апр. (№ 78). С. 5: ил.

История возведения Ямышевской крепости.

303. **Фиалков Д. Н.:** «Не участвуйте в делах тьмы» / записал В. Куницын // Омская правда. – 1991. – 24 апр. (№ 82). – С. 3. – (Пolemика).

Размышления об астрологии и полтергейсте.

304. **Раздумья** над старой картой // Омская правда. – 1991. – 11 мая (№ 94). – С. 3: портр.

По копиям карт С. У. Ремезова автор рассказывает о географической обстановке в Омском Прииртышье 300 лет тому назад.

305. **Фиалков Д. Н.:** «Так чьи же Курилы?» / записал В. Куницын // Омская правда. – 1991. – 8 июня (№ 114). – С. 3. – (Взгляд из Омска).

Об отношениях между Россией и Японией по поводу Курильских островов (XVII–XX вв.).

1992

306. **Выявление** и сохранение памятников природы Омской области // Состояние и меры по коренному улучшению заказного режима на охраняемых природных территориях Омской области. – Омск, 1992. – С. 6–10.

307. **Уклонение** отвесных линий в Западной Сибири / Д. Н. Фиалков, С. П. Падерин // Проблемы экологии в геодезии и картографии: сб. науч. тр. АГО. – Москва, 1992. – С. 24–28: табл.

308. **Н. М. Ядринцев** – активный деятель Западно-Сибирского (омского) отдела географического общества // Научная конференция памяти Н. М. Ядринцева (29–30 окт. 1992 г.). Секция «География Сибири»: тез. докл. – Омск, 1992. – С. 3–5.

309. **Фиалков Д. Н.:** Омские «воспоминания» о Христофоре Колумбе / записал С. Морозов // Омская правда. – 1992. – 10 окт. (№ 134). – С. 2: ил. – (Юбилей).

Беседа об экспедициях Х. Колумба.

310. **Из тьмы** забвения // Омская правда. – 1992. – 3 нояб. (№ 144). – С. 2. – (Вехи истории).

Об увековечении памяти сибирского учёного и общественного деятеля Н. М. Ядринцева в Омске.

1993

311. **Из опыта** постановки региональных геодезических работ в Западной Сибири // Топографо-геодезические работы и совершенствование их технологий: сб. науч. тр. – Омск, 1993. – С. 8–14: ил.

312. **По Сибири** и Центральной Азии с «парами Певцова» // Научная конференция к 150-летию Михаила Васильевича Певцова (25–26 мая 1993 г.): тез. докл. – Омск, 1993. – С. 6–11.

О фундаментальной разработке теории и практики нового способа определения географической широты из наблюдений двух звёзд на равных высотах, получившего мировое признание и занесённого в энциклопедию. В статье приведено описание Омска, где М. В. Певцов проводил свои наблюдения: двор дома Козьмина на Кадышевском форштаде. Описан маршрут перемещения учёного по городу на службу, в штаб корпуса.

313. **Поле** боя военного топографа // 125-летию открытия Омского военно-топографического отдела (1867–1992): юбил. геодез. сб. / Ом. гос. техн. ун-т. – Омск, 1993. – С. 30–35.

314. **Раздумья** над старыми картами // Омская старина: ист.-краевед. альм. – 1993. – Вып. 1. – С. 165–171: ил.

Картографическая и геодезическая история Сибири, в том числе г. Омска.

315. **Становление** геодезической службы Сибири // 125-летию открытия Омского военно-топографического отдела (1867–1992): юбил. геодез. сб. / Ом. гос. техн. ун-т – Омск, 1993. – С. 4–9.

О деятельности Омского военно-топографического отдела.

316. **Фиалков Д. Н.:** Ещё одно открытие Сибири / публикация С. Третьякова // Омская правда. – 1993. – 22 янв. (№ 13). – С. 6: портр.

Очерк о развитии геодезии и топографии в Омске (начиная с 1897 г.), положивших начало Омску научному.

317. **Фиалков Д. Н.:** И карты – в руки / записал С. Третьяков // Омская правда. – 1993. – 25 февр. (№ 32). – С. 2.

Беседа с профессором СибАДИ о новой продукции Омской картографической фабрики – топографической карте Омской области.

318. **Путешествие** длиною в полтора века // Омская правда. – 1993. – 15 апр. (№ 60). – С. 5: ил.

Очерк об учёном, путешественнике, одном из основоположников Омского отдела Западно-Сибирского РГО М. В. Певцове.

1994

319. **Истоки** дружбы // Омский регион: исторический опыт, проблемы и пути экономического развития в современных условиях: материалы межрегион. науч.-практ. конф., посвящ. 60-летию Ом. обл. – Омск, 1994. – Ч. 3. – С. 13–19.

История связей Казахстана с Омской областью (1582–1930-е гг.).

320. **С картами** Ремезова по Прииртышью // Таре – 400 лет. Проблемы социально-экономического освоения Сибири: материалы науч.-практ. конф. – Омск, 1994. – Ч. 2 (продолж.): Археология и этнография; География и экология. – С. 158–167.

321. **Следы** на Прииртышской земле // Иртышъ [Омск]. – 1994. – Окт. (№ 7). – С. 10–12: ил.

Из истории оборонительных укреплений на территории Омской области.

1995

322. **Дорога** в Берлин // Омская старина: ист.-краевед. альм. – Омск, 1995. – Вып. 4. – С. 42–54: портр., ил.

Воспоминания омского учёного о своём участии в Великой Отечественной войне в качестве военного топографа.

323. **Наши** путешествия // Омская старина: ист.-краевед. альм. – Омск, 1995. – Вып. 3. – С. 107–114: ил.

Воспоминания об омском краеведе, историке, археологе, этнографе А. Ф. Палашенкове, совместных научных исследованиях.

1998

324. **Возвращение** иконы // Иртышский вертоград: сборник: эссе, док., справ. информация, воспоминания, хроника, рассказы, стихи. – Москва, 1998. – С. 355–362: ил.

Воспоминания известного омского учёного о своей фронтовой судьбе.

1999

325. **Фрагменты** из автобиографии профессора Дмитрия Николаевича Фиалкова / вступ. ст. и примеч. Н. Ф. Климовой // Известия Омского государственного историко-краеведческого музея. – Омск, 1999. – № 7. – С. 334–348: портр. – [Список работ о Д. Н. Фиалкове: С. 336].

Во вступительной статье освещается деятельность Д. Н. Фиалкова. С. 346: о геодезической истории г. Омска. С. 346–347: воспоминания об Омском отделе Географического общества и встречах с А. Ф. Палашенковым.

2001

326. Сильный, с сочным юмором человек / вступ. и публ. В. Гоношилова // Омский вестник. – 2001. – 6 февр. (№ 8). – С. 9: ил.

Автобиография учёного, написанная им 1 мая 1992 г.

2002

327. **Военная** топография в годы Великой Отечественной войны // История, природа, экономика: материалы междунар. науч.-практ. конф., посвящ. 125-летию Ом. регион. отд-ния Рус. географ. о-ва. – Омск, 2002. – С. 88–91.

В статье автор рассказывает также о своей службе в качестве военного топографа.

2007

328. **Западно-Сибирский** отдел географического общества в годы революционных событий / подгот. Б. Ю. Кассал // Известия

Омского регионального отделения Русского географического общества. – Омск, 2007. – Вып. (12) 19: Выдающиеся учёные и деятели культуры – члены Западно-Сибирского отдела Императорского Русского географического общества и Омского регионального отделения Русского географического общества. – С. 53–56.

2008

329. **Западно-Сибирский** отдел Географического общества в годы революционных событий / подгот. Б. Ю. Кассалом // Известия Омского регионального отделения Русского географического общества. – Омск, 2008. – Вып. (12) 19: Выдающиеся учёные и деятели культуры – члены Западно-Сибирского отдела Императорского Русского географического общества и Омского регионального отделения Русского географического общества. – С. 61–64: ил.

2009

330. **Фрагмент** к автобиографии профессора Дмитрия Николаевича Фиалкова // Поле жизни, поле боя: посвящается 100-летию со дня рождения доктора географических наук, профессора, заслуженного геодезиста РСФСР Дмитрия Николаевича Фиалкова (30 сентября 1909 г. – 17 июня 1995 г.). – Омск, 2009. – С. 5–49.

331. **Дмитрий** Фиалков: «Надо было и раньше, надо и теперь дорожить тем, что имеем» // Омское наследие. – 2009. – № 5. – С. 112–114: ил.

Фрагменты мемуарных записок доктора географических наук, краеведа.

2010

332. **Военно-топографический** отдел Омский // Энциклопедия Омской области: в 2 т. – Омск, 2010. – Т. 1. – С. 207–208.

333. **Маслоделие** // Энциклопедия Омской области: в 2 т. – Омск, 2010. – Т. 2. – С. 10.

2011

334. **Фрагменты** из автобиографии профессора Д. Н. Фиалкова // Люди и недра: история геолог. изучения и освоения недр территории Ом. обл. – Омск, 2011. – С. 355–367.

Автобиография написана 1 мая 1992 г.

2015

335. **Великая** Отечественная... // Тобольск и вся Сибирь: альманах. – Тобольск, 2015. – Т. 25: Сибиряки и Победа: в 5 т., ч. 1: Освобождение, т. 3 / [сост. Ю. П. Перминов]. – С. 135–145: портр.

Воспоминания о Великой Отечественной войне.

2016

336. **Поле** жизни, поле боя (по воспоминаниям Д. Н. Фиалкова) / публ. А. А. Соловьева, В. О. Дубинина // Человечество против фашизма: люди, народы, государства: материалы Междунар. науч.-практ. конф., посвящ. 71-й годовщине Великой Победы, Омск, 29 апр. 2016 г. – Омск, 2016. – С. 290–294.

Из воспоминаний Д. Н. Фиалкова о фронтовом пути.

Редактор. Рецензент

337. **Вопросы** водохозяйственного строительства в Сибири: материалы III-й науч.-произв. конф. по водохоз. стр-ву в Сибири / [редкол.: А. Д. Давыдов (ред.), Д. Н. Фиалков и др.]. – Омск: Зап.-Сиб. кн. изд-во, Ом. отд-ние, 1965. – 360 с.: ил., карты. – (Научные труды / М-во сел. хоз-ва СССР, Ом. с.-х. ин-т им. С. М. Кирова; т. 57). – Библиогр. в конце докл.

338. **Омск** (1716–1966): иллюстрированная схема: [карты]: / Гл. упр. геодезии и картографии М-ва геологии СССР, Ом. отд. географ. о-ва Союза ССР; сост. В. А. Зарайский; редкол.: Д. Н. Фиалков [и др.]. – Омск: [Фабрика № 4 ГУГК], 1966. – 1 л. – (Масштаб не указан.).

339. Межвузовская научная конференция. Материалы географической секции: научное издание / Ом. гос. пед. ин-т им. А. М. Горького; редкол.: Д. Ф. Егоров, Д. Н. Фиалков [и др.]. – Омск: Зап.-Сиб. кн. изд-во: Омск. отд-ние, 1967. – 119 с.: карты, табл., рис. – Библиогр. в конце ст.

340. **Вопросы** применения геодезии в строительстве: [сб. ст.] / Ом. отд-ние Всесоюз. астрон.-геодез. о-ва; [редкол.: Д. Н. Фиалков (отв. ред.) и др.]. – Сб. 1. – Омск: СибАДИ, 1975. – 104 с.: ил. – (Труды СибАДИ / Сиб. автомобил.-дорож. ин-т им. В. В. Куйбышева; Вып. 49).

341. **Геодезические** работы в строительстве: [сб. ст.] / Всесоюз. астрон.-геодез. о-во при АН СССР; [редкол.: Л. С. Нещадимов (отв. ред.), Д. Н. Фиалков и др.]. – Москва: ВАГО, 1977. – 105 с.: ил. – Библиогр. в конце ст.

Научный руководитель

342. **Отчёт** по научно-исследовательской работе за 1974 год / СибАДИ; сост. Д. Н. Фиалков. – Омск, 1974. – 58 с.: ил.

343. **Изучение** овражной эрозии в правобережной лесостепной части Прииртышья. (Современные геологические процессы). Тема: Оценка овражной эрозии и карьерных полей: отчёт по научно-исследоват. работе / СибАДИ; науч. рук. темы Д. Н. Фиалков. – Омск, 1975. – 75 с.: ил.

344. **Передвижная** лаборатория механизированной геодезической съёмки улиц города: отчёт по научно-исследоват. работе / СибАДИ; Т. В. Алексеева, Д. Н. Фиалков и др. – Омск, 1976. – 70 с.: ил.

345. **Отчёт** по научно-исследовательской работе за 1976 год / СибАДИ; сост. Д. Н. Фиалков. – Омск, 1976. – 70 с.: ил.

346. **Изучение** экзогенных процессов геодезическими методами (Омское Прииртышье): заключительный отчёт. Тема № 1042 / СибАДИ; отв. исполн., науч. рук. Д. Н. Фиалков. – Омск: [б. и.], 1978. – 139 с.: ил. – Библиогр.: С. 139.

347. **Изучение** экзогенных процессов геодезическими методами (Омское Прииртышье). Тема № 1042: отчёт по научно-исследоват. работе (дополнительный) / СибАДИ; науч. рук., отв. исполн. Д. Н. Фиалков. – Омск: [б. и.], 1979. – 44 с.: ил.

348. **Отчёт** по научно-исследовательской работе за 1981 год / СибАДИ; сост. Д. Н. Фиалков. – Омск, 1981. – 48 с.: ил.

349. **Изучение** экзогенных процессов в Омском Прииртышье: отчёт о научно-исследоват. работе: (заключит. отчёт. Тема № 1245) / науч. рук. Д. Н. Фиалков; М-во высш. и сред. спец. образования РСФСР; СибАДИ. – Омск: [б. и.], 1983. – 63 с.: ил.

350. **Обоснование** допусков на контрольные геодезические измерения при строительстве сооружений на объектах нефтегазовой промышленности. Измерение осадок и деформаций фундаментов сооружений на ТЭЦ–5 г. Омска (заключительный). № 1183. Доп. соглашение / В. А. Ротачёв, Д. Н. Фиалков, Ю. В. Столбов и др.; М-о высш. и сред. спец. образования РСФСР; СибАДИ. – Омск, 1984. – 42 с.: ил.

351. **Разработка** технологии геодезического контроля качества строительно-монтажных работ при возведении объектов ТЭС и АЭС (заключительный) № 1279: отчёт по научно-исследоват. работе / СибАДИ; В. А Ротачёв, Д. Н. Фиалков [и др.] – Омск: [б. и.], 1984. – 42 С. ил.

352. **Изучение** природных процессов методами геодезии. (Водный режим озёр Омского Прииртышья): (заключительный гос-бюджет): отчёт по научно-исследоват. работе / СибАДИ; отв. исполн., науч. рук. Д. Н. Фиалков. – Омск: [б. и.], 1985. – 100 с.: табл. – Библиогр.: С. 100.

353. **Воловник Н. С.** Совершенствование методики расчёта точности возведения путепроводов на автомобильных дорогах: автореф. дис... канд. техн. наук / Н. С. Воловник; науч. рук.: Д. Н. Фиалков, Ю. В. Столбов; СибАДИ. – Омск: [б. и.], 1989. – 19 с.: ил. – Библиогр.: С. 18–19.



Дмитрий Николаевич Фиалков. 1980-е гг.



*Дмитрий Николаевич Фиалков,
начальник Омской геологоразведочной
экспедиции в 1946–1963 гг.*



*Д. Н. Фиалков слева в нижнем ряду
с сотрудниками кафедры аэрофотогеодезии. 1957 г.*



*Д. Н. Фиалков (слева) на городской конференции, посвящённой
70-летию создания «Управления геодезии и картографии России». 1989 г.*

Бракоделы из аэро-фото-геодезического треста

На одном из производственных совещаний аэро-фото-геодезического треста со стороны техников-топографов было заявлено, что начальник топографической партии т. Физиков одаёт заказчику заводом погодные планшеты, забракованные полевым техническим контролем съёмки 1932 года, и этим самым ставит под угрозу правильность составляющихся проектировочных работ Кемеровского химкомбината. Администрация же треста по настоящее время никаких мер не принимает.

Мало этого, пользуясь слабостью топографического познания представителя Кемеровского химкомбината, т. Кульбицкого, начальник партии Физиков съёмку масштаба 1:1000 под проект химзавода в 1932 году сдавал заведомо бракованную, без всякой приемки заказчиком в поле. Приемка планшетов производилась на квартире у начальника партии Физикова. В честь такой приемки устраивался банкет, на столы ставились жареные поросята и обилие водки, и после выпивки и закуски подписывались акты приемки планшетов, а администрация треста не только не пресекла подобные явления, но

утвердила расход по банкету в сумме 500 рублей.

Дело это было в 1933 году, а в 1933 году в аэро-фото-геодезическом тресте от Кемеровского химкомбината поступает отношение: «акт приемки масштаба 1:1000 считать недействительным», и трест по сие время еще никаких мер не принял. Мало всего этого. Чтобы поставить себя на видное место в тресте, начальник партии Физиков, нарушая все правила, дает приказ по партии: «переписать все полевые журналы и сдать чистые, без пометок». Приказ исполнен, полевые журналы сданы, а в тресте представлены чистенькие новые журналы и за это начальник партии (один из треста) получает премию в триста рублей, а работа по переписке журналов по полигонометрии и технической измерительной работе бракуется.

Надо знать таких типов, как Физиков и ему подобных бракоделов с нашего геодезического производства, обманывающих и обкрадывающих государство и срывающих строительство Кемеровского химкомбината.

Партиец.

Статья Партийца
«Бракоделы из аэро-фотогеодезического треста»
в газете «Рабочий путь». 16 марта 1934 г.

ПОМНЮ ШОЛОХОВА МОЛОДЫМ

Каждый из нас испытывает гордость от сознания того, что живем мы в одно время с великим русским писателем Михаилом Шолоховым, а все, что связано с его именем, воспринимается как лично близкое и представляет для нас непреходящую ценность.

К нам в редакцию пришел профессор Д. Н. Фиалков. Некоторое время он жил в Вешенской и ему посчастливилось еще в 1927 году встретиться с Михаилом Шолоховым. Вот как это было.

— Дышали в юности мы воздухом Дона, дружили со своими будущими «Аксиньями», — шутя начинает свой рассказ Дмитрий Николаевич. Учился я тогда в 9-м классе. Моиими друзьями были Володя Шолохов (двоюродный брат Михаила Шолохова) и Кружилины (Отсюда название хутора Кружилино, где жил Михаил Шолохов). Часто он надевал форму донского казака (фуражка с красным околышем, брюки с лампасами). И нам на вечер поэзии он пришел в простой гимнастерке. Курил трубку. Припоминается его неторопливая речь, приятная улыбка. В небольшой школьный зал набилось тогда человек сорок. Горели керосиновые лампы. Шолохов сидел в первом ряду и внимательно слушал выступающих. Трудно припомнить все детали этой встречи (ведь минуло почти 50 лет), но ярко запомнился один жест Михаила Александровича. Один из школьников изображал «Огородное пугало» — в непреременные атрибуты его входили огромные рукава и трубка. Я тогда запомнил чисто детский жест Михаила Шолохова — быстрым движением руки он застенчиво спрятал свою трубку.

Такая скромность и чистота души меня, помню, поразили, ведь уже тогда мы воспринимали его как писателя, человека из большого и прекрасного мира (опубликованы были уже его «Донские рассказы», печатался он, кажется, и в журнале «Крестьянская молодежь»).

Затем Михаил Шолохов просто и доходчиво прочитал нам «Думу про Опапаса» Эдуарда Багрицкого и один из рассказов О'Тенри. Мне отчетливо запомнился рассказ, а стихами Э. Багрицкого Шолохов ввел нас в сложный мир современных поэтов.

Шесть лет назад я вновь посетил Вешки, своих сверстников не нашел: деревья, посаженные нами, погибли под ударами войны, но выросла молодая поросль, песчаные улицы покрылись асфальтом, ночью Вешенская, как город, залита огнями, и среди них долго светятся окна великого писателя.

Запись Л. МАКСИМОВОЙ.

Публикация беседы Л. Максимовой с Д. Н. Фиалковым «Помню Шолохова молодым» в многотиражке «Автодорожник». 4 июня 1975 г.

МАРШРУТЫ НОВЫХ ГОРИЗОНТОВ



Туризм становится у нас понятием массовым. Все больше людей отправляется на свидание с природой, в ближние и дальние походы. Привычные места отдыха стали слишком обжитыми и тесными. Перед географами возникла новая научная задача — поиск новых земель, новых природных ландшафтов для отдыха трудящихся.

Второй год активисты кафедры географии пединститута рекомендуют и изучают для туристов скалистые горы Баян Аула — дикие, затерявшиеся в степи. Гранитные вершины их достигают тысячи метров и поражают причудливостью форм. Со скал пастушески смотрят на туристов каменные чудовища. Соковые темные леса, холодные горные родники и тихие асудичные озера... Но и этот район скоро будет тесен. Надо вести новые поиски.

Наши дороги уходят на Омск, в степи Казахстана. И вот мы выезжаем к реке Селеты. Среди сравнительно спокойной равнины почти на сто километров протянулось горное ущелье. Между высоких скалистых берегов прокладывает себе путь спокойная степная река. Заросли тростника, широкие плесы. Хорошо по ним пройтись на легких байдарках, потрогать свежий, влажный воздух.

К южным границам Омской области примыкают котловины громадных степных, медленно усыхающих озер. В дымке на горизонте видны острова, на которых никто не живет и легенды о которых еще не забыты. На островах есть свои маленькие озера — об этом мы узнаем по аэрофотоснимкам. Это своеобразная зона пустынь, тишины и векового безмолвия.

Мелечет озеро Сазетыменгиз, появились новые острова. На них еще не ступала нога человека. Прибрежные топи можно преодолеть только на лыжах. Конечно, хорошо будут проходить на соломенных поножениках и сукопнутые хиты, поставленные на лыжи.

Можно уйти дальше от столбовых дорог, где среди сопок с петроглифами ходит ветер, где, как часовой, стоит и трепещет на солнечной ступе, удаленно сидит за черными мутными лесами.

А так ли мы хорошо знаем наш таежный Муромцевский район, многие ли бывали на Даниловом озере?

Итак, дальше от вытоптанных полей и профилированных дорог, ближе к настоящей живой природе! О путях, которые ведут к этим прекрасным местам, надо писать книги, о них должны расписывать путеводители и иллюстрированные карты. Поиски новых мест отдыха — одна из исследовательских тем кафедры географии Омского педагогического института.

Д. ФИАЛКОВ.

На снимке: в горах Баян Аула.

Статья Д. Н. Фиалкова «Маршруты новых горизонтов» в газете «Омская правда». 2 августа 1968 г.

ЗЕМЛЕПРОХОДЦЫ ТРИДЦАТЫХ ГОДОВ

Все чаще зажигаются в Сибири огни новых городов. Топографы продолжают поиски на карты новые месторождения нефти и газа, каменного угля и других полезных ископаемых. Со страниц иллюстрированных журналов и газет то и дело на нас смотрят юноши и девушки, стоящие у треног с геодезическими инструментами. Когда-то далекие и неизвестные многим слова «геодезия», «топография» стали сейчас популярными в народе. Люди этой специальности создают планы и карты, строят невидимые глазу сей, «привязывают» их к так знакомым нам с детства линиям меридианов и параллелей.

С карты начинается и картой заканчивается любое изыскание. И мне вспоминаются годы первых пятилеток. Индустриализация Сибири, преобразование сельского хозяйства требовали подробных карт. И именно из нашего Омска каждую весну выезжали по многим районам страны на полевые работы десятки топографиче-

ских и геодезических партий. В здании, где сейчас находится библиотечка имени Пушкина, помещался Западно-Сибирский аэрофото-геодезический трест.

Сейчас в Кузбассе вырастает металлургический гигант, называемый кратко Запсибком. Он строится на нашей «Антоновской площадке», подготовленной омичами еще в годы первой пятилетки. На полях многих предприятий Кузбасса еще и сейчас можно увидеть наши имена. Бирюса, Абаза, Тайшет. Таштагол — эти полные романтики сегодняшнего дня места новостроек, о которых слагаются песни, давно знакомы омичам. Так назывались наши топографические партии.

Незабываемы первые путешествия. Полуторка уносила нас в реки, длиной в земной радиус. В Казахстане не тронутая природа дарила нам свидания с редкими животными и птицами. Как гидроплавы, поднимая буруны, сдвигались на воды Балхаша пелка-

ны. С вершин скалистых сопок за нами наблюдали архары. Там, в Голубой степи, можно было проехать 500 километров, не встретив ни цветущего колоса, ни жилища. Путем астрономических наблюдений мы привязывали этот, тогда еще не освоенный край, к международной сетке меридианов и параллелей. Из Минусинска на лошадей и пешком мы перескакивали через горы в бассейн Томи. Из Кузнецка по тропам переходили к Телецкому озеру. Бурые реки билили нас и наших коней. Нас заосило снегом. Ночевали мы и на холодной земле Якутии.

В те годы размахались в Омске и геодезисты легендарного Комсепроути, проводившие съемки на Крайнем Севере. Рядом с ними в сельских районах работали топографы по землеустройству, ставшие потом сельскохозяйственниками.

Нет сейчас нашего старого треста, но он послужил основой для создания ныне действующих в городах Сибири

многочисленных крупных геодезических предприятий. Западно-Сибирский аэрофото-геодезический трест оказал влияние и на развитие геодезической науки. Вездь и здесь Омске начинал свою работу сегодняшней Новосибирский топографический техникум, проведя свои первые годы Новосибирский институт инженеров геодезии, аэрофотосъемки и картографии.

1929 год был годом «великого перелома». Сохранились социальные договоры того времени, в которых топографы брали обязательства по связи с новыми организациями бедноты и батрачества, считая своей обязанностью разгнать сущность коллективизации, сущность пятилетнего плана. Под знаменем соревнования преодолевались тяжкие районы Сибири, бездорожье Саян и суровость Горной Шории.

Прошли десятилетия, и мечты людей тридцатых годов осуществились. На топографических площадках появились многочисленные предприятия. По тропам, намеченным топографами, пошли электростроители. Край сибирский стал неузнаваем.

Д. ФИАЛКОВ,
доктор географических наук.

Статья Д. Н. Фиалкова «Землепроходцы тридцатых годов» в газете «Омская правда». 17 февраля 1967 г.

Движение земной коры

Полвека назад через Омск проходил топографический отряд. По заданию Корпуса военных топографов он проводил точное нивелирование местности, чтобы установить высотную связь уровня Балтийского моря с уровнем Великого океана. На территории Западно-Сибирской низменности эту большую работу выполнял в течение восьми лет топограф А. А. Александров. Он следовал с нивелиром в руках вдоль Сибирской железнодорожной магистрали. В железнодорожных каменных зданиях отрядом было заложено много марок, показывающих абсолютную высоту отдельных точек местности.

Через 35 лет совет

ские геодезисты повторили нивелировку А. А. Александрова. Оказалось, что за прошедшее время высотные отметки марок изменились. Так, например, Барабинск стал выше относительно г. Омска на 1,3 метра. Это — результат вертикальных движений земной коры.

Процесс «роста» Барабинска протекал за отмеченный период непрерывно, темпами, в три раза превышающими темпы развития высочайшей горной страны — Гималаев.


Изучение вертикальных движений земной коры имеет не только теоретическое, но и большое практическое значение. Современные соору-

жения, особенно гидротехнические, простираются подчас на сотни километров и не исключена возможность их деформации под воздействием глубинных сил.

Для того, чтобы выяснить, продолжают ли ранее выявленные процессы, вызывающие вертикальные движения земной коры в районе Западно - Сибирской низменности, геологи предполагают повторить нивелировку от г. Омска в сторону Барабинска и зафиксировать изменения, происшедшие за последние 15 лет.

Д. ФИАЛКОВ,
начальник Омской геологической экспедиции, кандидат технических наук.

Статья Д. Н. Фиалкова «Движение земной коры»
в газете «Омская правда». 26 февраля 1959 г.



Несколько столетий назад восточнее поселка Черлак можно было видеть большие озера. Так, озеро Сумы в 1786 году имело ширину 40 километров и еще в 1823 году славилось «в оброчное содержание» как рыболовный промысел.

Сейчас здесь мало что напоминает об этих озерах: они забыты, площади их покрылись травяной растительностью.

ЕСТЬ ВОДА!

Совсем недавно можно было проехать сотни километров по Иртышской степи, не встретив ни цветущего колодца, ни жилья. Наступление на целину преобразило южные районы Омской области. Однако труженики села постоянно ощущают недостаток воды. Особенно в тяжелом положении находится совхоз «Медет».

В нынешнем году было решено пробурить в совхозе «Медет» скважину с проектной глубиной до 1.150 метров. По прогнозам геологов на этой глубине можно было встретить пресные самонизливающиеся воды. Работу поручили бригаде старшего мастера М. А. Ходжаева. Еще по сапожному пути к месту бурения было заброшено тяжелое и сложное оборудование.

На глубине 908 метров буровики встретили крупнозернистые пески, в которые был обсажен фильтр длиной 40 метров.

Надежды геологов оправда-

лись. С первых дней работы скважины стала поступать самонизливом хорошая, пресная вода. Теперь от скважины прорыт канал, и вода поступает в проточный котлован и далее в соленое озеро, которое постепенно будет опресняться.

Как большой праздник, встретила коллектив совхоза «Медет» появление воды. Районные организации наградили грамотами отличившихся на бурении: бурового мастера Ходжаева, буровых бригадистов тт. Лосева, Гладкого, дизелиста т. Ребане, рабочих тт. Рыбакова и Кокорина.

Сейчас бригада Хаджаева приступает к перевозке и монтажу оборудования в совхозе Крестинский. Эта работа производится в счет плана 1959 года.

Д. ФИАЛКОВ.
НА СНИМКЕ: совхоз «Медет». Буровая установка в работе.

Фото автора.

Статья Д. Н. Фиалкова «Есть вода»
в газете «Омская правда». 29 августа 1958 г.



2-я ВКЛНИЛАСЬ В КОНКУРС!

ТРЕСТ ОРГКОМИТЕТ КОНКУРСА.

2-ая Тонотр.Партия, включаясь во внутри-трестовский конкурс на производственном собрании 1-го октября, проработав обращение, ПОСТАНОВИЛА: выдвинуть следующие обязательства по Партии: 1) работу закончить в договорные сроки, 2) по финансовым расходам уложиться в стоимость выполняемых работ, 3) Работу проводить в борьбе за качество с наименьшим процентом брака, 4) в рабочем порядке прискорректировать полевые брелюны. 5) Коррдинаты пунктов триангуляции, полгониметрии и отметки невелированных ходов окончательно и строго уравнивать в полевой обстановке. 6) При сдаче инструментов и оборудования по окончании работ, произвести чистку инструментов и возможный ремонт силами Партии. 7) Сдать лошадей по окончании работ не ниже средней упитанности. Треста не общих указаний, а конкретных обязательств, как-то: в части § 14-го обеспечить полевиков квартирами, овощами, дровами, столовой и т.д., чтобы можно было проверить выполнение этих обязательств.

Обращаем внимание Оргкомитета на то, что выполнение указанных обязательств будет означать не только выполнение, но и пере-выполнение промфинплана партии в части вычисления и корректуры. Выполнению мешает недостаток технических единиц и рывки в укомплектовании (случаи со студентами-практикантами).

Начальник Партии ФИАЛКОВ.

4/IX-33 г. № 106.

Заметка «2-я включилась в конкурс!»
из газеты «Сибирский Геодезист». 1 июля 1933 г.



ЗАПИСКИ ОМСКОГО РЕГИОНАЛЬНОГО ОТДЕЛЕНИЯ
ВСЕРОССИЙСКОЙ ОБЩЕСТВЕННОЙ ОРГАНИЗАЦИИ
«РУССКОЕ ГЕОГРАФИЧЕСКОЕ ОБЩЕСТВО»
ТОМ II (40)

ПОЛЕ ЖИЗНИ, ПОЛЕ БОЯ



*Посвящается 100-летию со дня рождения доктора географических наук,
профессора, заслуженного геодезиста РСФСР
Дмитрия Николаевича Фиалкова
(30 сентября 1909 г. – 17 июня 1995 г.)*

Омск, 2009

«Поле жизни – поле боя» (Омск, 2009)

Следы Ермака на Прииртышской земле

Поход Ермака в Сибирь оставил глубокий след в народном эпосе, художественной литературе, истории. Многие сотни лет отделяют нас от того времени, а имя атамана по-прежнему продолжает звучать в русском фольклоре. Ермак стал народным героем, первым открывателем Сибири. Поход дружины Ермака за Урал сыграл большую прогрессивную роль, содействовал экономическому развитию этого края.

Сейчас, когда мы «открываем» новую, советскую Сибирь, когда осваиваются ее бескрайние просторы и богатства, мы не можем быть равнодушными к памяти первого землепроходца Сибири и снова возвращаемся к истории.

Официальных документов, связанных с жизнью Ермака, очень мало. Зыбки, естественно, и народные предания. В Восточной Сибири и на Волге, на Дону и на Урале, в Казахстане — всюду свои легенды и сказания о Ермаке.

Наиболее достоверным остается его Сибирский поход. Но и здесь только через 36 лет после гибели героя в 1621 году архиепископ тобольский Киприан стал собирать письменные показания современников Ермака и «кликати вечную память» о погибших. Тобольский дьяк Савва Есипов написал первую сибирскую летопись в 1636 году. Позднее служилый человек Семен Ремезов продолжал собирать сведения о походе Ермака в Сибирь, снимал дознания — «пюведах о Ермаке всю правду».

Прошло четыре столетия. Но как-то так случилось, что были забыты и место гибели и захоронения Ермака. Оказались потерянными многие ориентиры. Пространственная локализация достопамятных мест, связанных с событиями присоединения Сибири, является сейчас одной из интереснейших задач исторической географии.

Сибирские летописцы поведали миру о гибели дружины

**СУДЬБЫ,
СВЯЗАННЫЕ
С ОМСКОМ**

*Подполковник
русской армии,
основатель
города Омска*

1671—1741 гг.



*Статья Д. Н. Фиалкова «Большая жизнь Ивана Бухольца»
в сборнике «Судьбы, связанные с Омском» (Омск, 1976)*


**СУДЬБЫ,
СВЯЗАННЫЕ
С ОМСКОМ**

*Известный
русский
путешественник*

1843—1902 гг.




*Статья Д. Н. Фиалкова «Исследователь Центральной Азии»
в сборнике «Судьбы, связанные с Омском» (Омск, 1979)*



«Эфемериды планет, показывающие
положение внешних планет на орбите
и их проекцию на небесную сферу:
Марса с 1 января 1708 г. по 1 января 1710 г.,
Юпитера по 1719 г.,
Сатурна по 1757 г.

в соответствии с гипотезой Коперника.
Составлено проф. матем. И. Г. Дуппельмайером,
опубликовано И. Б. Хоманном в Нюрнберге»

Из коллекции Д. Н. Фялкова в фонде ОГОНБ имени А. С. Пушкина



Заслуженному деятелю науки
профессору – доктору
Константину Алексеевичу
Салищеву
от Омских географов и геодезистов
в день 70-летия

Председатель
Омского отделения
Географического общества

Д. Фалков

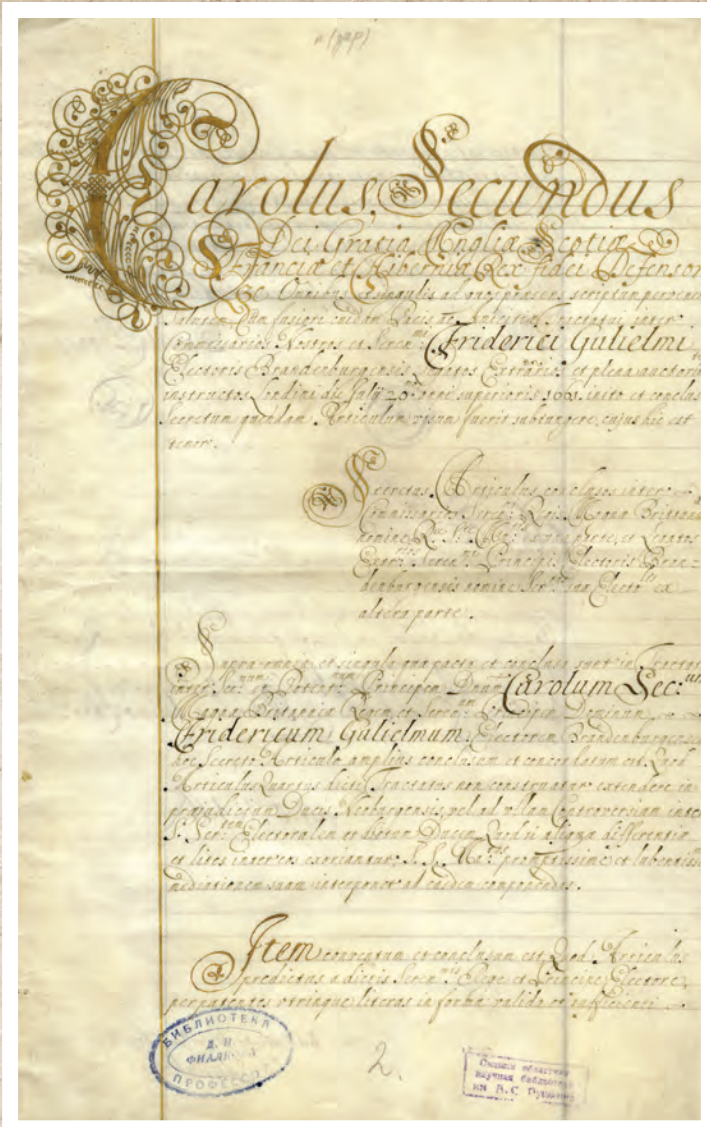
[Signature]

«Карта движения внутренних планет (Венера и Меркурий)
по спиральям на 1712 и 1713 гг. в соответствии с гипотезой Тихо [Браге].

Составлено проф. матем. И. Г. Доппельмайером,
опубликовано И. Б. Хоманном в Нюрнберге».

Из коллекции Д. Н. Фалкова в фонде ОГОНБ имени А. С. Пушкина

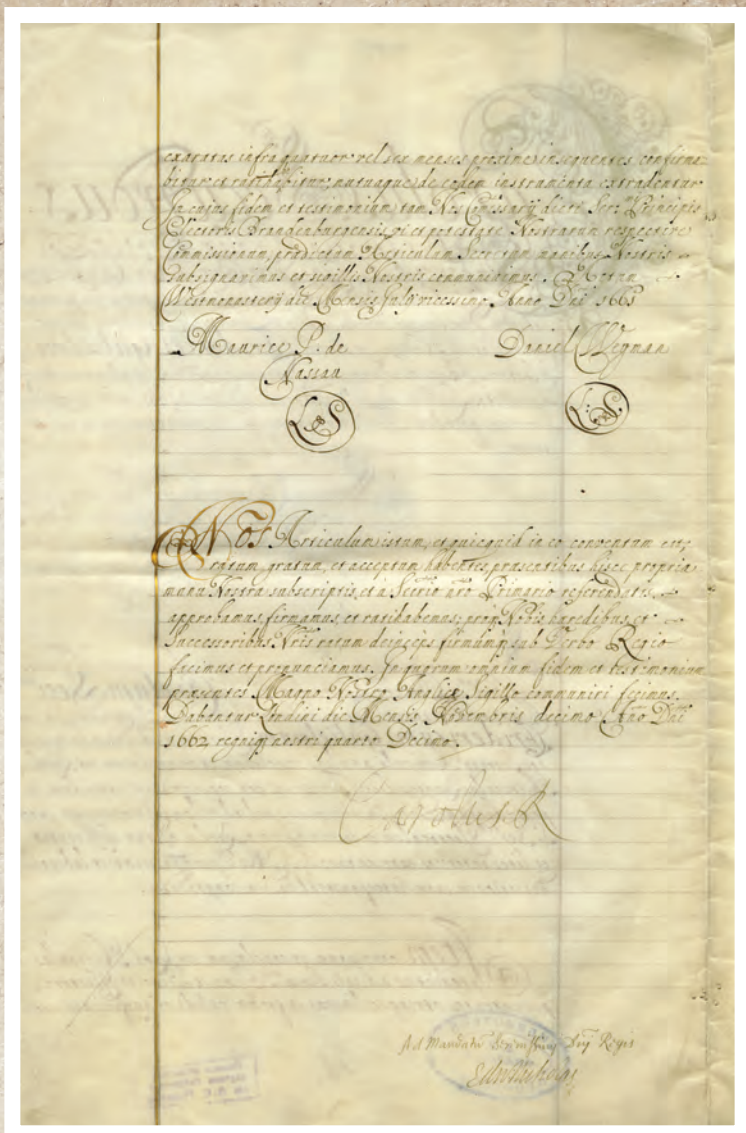
На обороте надпись тушью: «Заслуженному деятелю науки
профессору – доктору Константину Алексеевичу Салищеву
от омских географов и геодезистов в день 70-летия.
Председатель Омского отделения Географического общества Д. Фалков»



«Carolus Secundus Dei Gratia Anglia Scotia Francia et Hibernia
Rex fidei Defensor... Secretus Articulus»

Соглашение между представителями короля Карла II Английского
и курфюрста Фридриха-Вильгельма Бранденбургского,
совершённого в Лондоне 20 июля 1661 года,
Пергамент, рукопись на лат. яз.

Из коллекции Д. Н. Филалова в фонде ОГОНБ имени А. С. Пушкина

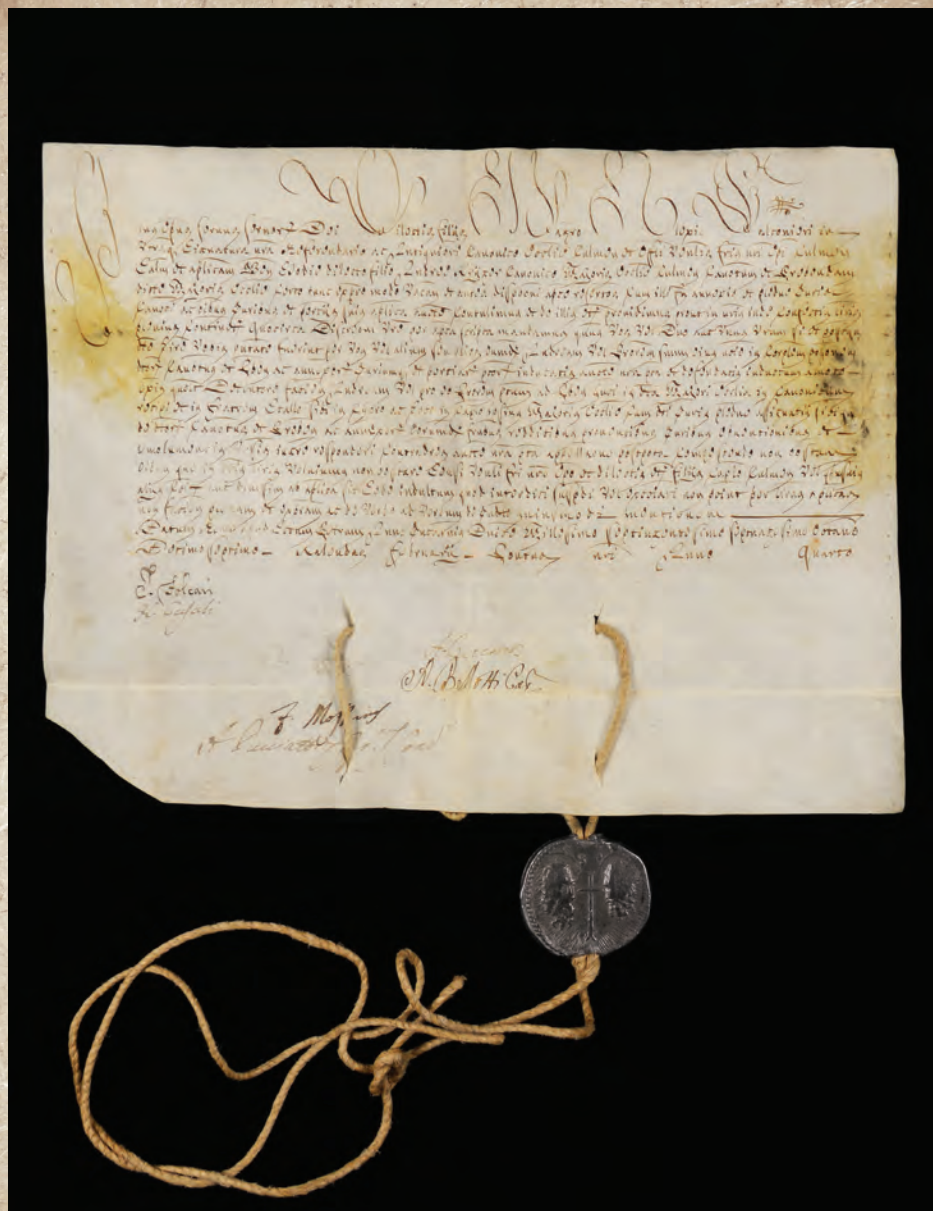


«Carolus Secundus Dei Gratia Anglia Scotia Francia et Hibernia
Rex fidei Defensor... Secretus Articulus»

Соглашение между представителями короля Карла II Английского
и курфюрста Фридриха-Вильгельма Бранденбургского,
совершённого в Лондоне 20 июля 1661 года,

Внизу – автограф Карла II
Пергамент, рукопись на лат. яз.

Из коллекции Д. Н. Фялкова в фонде ОГОНБ имени А. С. Пушкина



Грамота эпохи папы Пия VI (1775-1799)
с вислой свинцовой печатью. Пергамент, рукопись на лат. яз.
Из коллекции Д. Н. Фиалкова в фонде ОГОНБ имени А. С. Пушкина



Грамота эпохи римского папы Пия VI (1775–1799)
с вислой свинцовой печатью. Пергамент, рукопись на лат. яз.
Оборот.
Из коллекции Д. Н. Фиалкова в фонде ОГОНБ имени А. С. Пушкина



*Здание Омской геологоразведочной экспедиции,
в котором в 1946–1966 гг. работал Д. Н. Филалов*



Открытие мемориальной доски. 2 апреля 2021 года



ФИАЛКОВ ДМИТРИЙ НИКОЛАЕВИЧ

(30.09.1909 - 17.06.1995)

В ЭТОМ ЗДАНИИ В 1946-1966 ГГ. РАБОТАЛ

ФИАЛКОВ ДМИТРИЙ НИКОЛАЕВИЧ -

НАЧАЛЬНИК ИРТЫШСКОЙ

НЕФТЕГАЗОРАЗВЕДОЧНОЙ ЭКСПЕДИЦИИ,

ОРГАНИЗАТОР ПЕРВЫХ

ГЕОЛОГОРАЗВЕДОЧНЫХ РАБОТ НА

ТЕРРИТОРИИ ОМСКОЙ ОБЛАСТИ,

ПРОФЕССОР, ДОКТОР ГЕОГРАФИЧЕСКИХ

НАУК, УЧАСТНИК ВЕЛИКОЙ

ОТЕЧЕСТВЕННОЙ ВОЙНЫ, КАВАЛЕР ОРДЕНА

КРАСНОЙ ЗВЕЗДЫ, ПОЧЕТНЫЙ ЧЛЕН

РУССКОГО ГЕОГРАФИЧЕСКОГО ОБЩЕСТВА.

Мемориальная доска Дмитрию Николаевичу Фиалкову.

Литература о жизни и деятельности Д. Н. Фиалкова (1909–1995)

354. **О присвоении** почётного звания «Заслуженный работник геодезии и картографии Российской Федерации» Фиалкову Д. Н. – профессору-консультанту Сибирского автомобильно-дорожного института, Омская область: указ Президента Российской Федерации от 28 окт. 1993 г. № 1788 // Собрание актов Президента и Правительства Российской Федерации. – 1993. – № 44. – С. 4743.

355. **Об установке** мемориальной доски Д. Н. Фиалкову: постановление Ом. гор. Совета от 16 дек. 2020 г. № 985 // Третья столица [Омск]. – 2020. – 24 дек. (№ 61). – С. 157.

На фасаде дома № 16 по улице Гусарова в г. Омске.

1933

356. **Выполнение** плана съёмок за август месяц // Сибирский Геодезист [Омск]. – 1933. – 12 сент. (№ 3).

В том числе топографической партией под руководством Д. Н. Фиалкова.

1934

357. **Партиец.** Бракоделы из аэро-фотогеодезического треста / Партиец // Рабочий путь [Омск]. – 1934. – 16 марта (№ 55). – С. 3.

Критика деятельности начальника партии Д. Фиалкова за сдачу бракованных результатов съёмки для строительства Кемеровского химкомбината в 1932 г.

358. **Наблюдатель.** «Социалистическая» взаимопомощь т. Фиалкова / Наблюдатель // Борьба за недра [Омск?]. – 1934. – 1 сент. (№ 2). – (Безобразный поступок).

Об отказе топографической партии под руководством Д. Фиалкова взаимобразно поделиться мешком муки с соседней геолого-разведочной партией.

1940

359. **Слёт** стахановцев геологических управлений Сибири и Дальнего Востока. Дневник заседаний // Восточно-Сибирская правда [Иркутск]. – 1940. – 29 янв. (№ 23). – С. 3.

Упоминается яркое выступление главного инженера Омского отдела топогеодезической службы т. Фиалкова о стахановском движении и рационализации.

1941

360. **Гущин Л.** Омские топографы и геодезисты в 1941 году // Омская правда. – 1941. – 13 марта (№ 60). – С. 4.

По материалам беседы с главным инженером группы съёмочных партий Д. Фиалковым об экспедиционных планах наступающего сезона.

1953

361. **В Омском** отделе Географического общества // Омская правда. – 1953. – 10 янв. (№ 8). – С. 2.

О собрании членов ОО ВГО, на котором геолог Д. Н. Фиалков отметил плохую связь географического общества с производством, в частности с геологами.

1955

362. **В Омском** отделе Географического общества // Омская правда. – 1955. – 28 авг. (№ 204). – С. 1.

О продолжении издания «Известия Омского отдела Географического общества Союза ССР» и его первом выпуске, где опубликован очерк Д. Н. Фиалкова «Современные вертикальные движения земной коры в Западно-Сибирской низменности по материалам повторных нивелировок повышенной точности».

1957

363. **Лобода В.** Моря среди целинных земель // Молодой сибиряк [Омск]. – 1957. – 1 мая (№ 53). – С. 2–3.

О разведке воды омской экспедицией под руководством Д. Н. Фиалкова.

1958

364. **Смирнов Н.** Изучение прииртышских озёр // Омская правда. – 1958. – 6 апр. (№ 82). – С. 4.

Об экспедиции геологов-омичей по маршруту академика Л. С. Берга под руководством Д. Н. Фиалкова и его сообщении «Прииртышские тенгизы» на общем собрании Омского отдела Всесоюзного географического общества.

1959

365. **Смирнов Н.** Экспедиции географов // Омская правда. – 1959. – 9 апр. (№ 84). – С. 4.

О конференции Омского отдела Всесоюзного географического общества, на которой подведены итоги работы за два года. Отмечено выступление Д. Н. Фиалкова «Современные вертикальные движения земной коры в Западно-Сибирской низменности по материалам повторных нивелировок повышенной точности».

366. **Лобода В.** Битва за Курумбель // Литература и жизнь. – 1959. – 10 июля (№ 82). – С. 4.

О строительстве глубоководных скважин в степи (Черлакский район) под руководством геолога Д. Фиалкова.

1960

367. **Годовые** отчёты Омского отдела Географического общества Союза ССР за 1957 и 1958 гг. // Известия Омского отдела Географического общества Союза ССР. – Омск, 1960. – Вып. 3 (10). – С. 123–127.

Упоминается выступление с научными докладами «К истории формирования современного ландшафта Обь-Иртышского Междуречья» и «Прииртышские тенгизы» Д. Н. Фиалкова и его участие в экспедициях.

368. **У омских** географов // Омская правда. – 1960. – 12 мая (№ 112). – С. 4.

Об общем собрании Омского отдела Всесоюзного географического общества, на котором с докладом «Перспективы развития геологических работ в Омской области» выступил Д. Н. Фиалков, а также его избрании председателем совета.

369. **Геологи** идут на север // Омская правда. – 1960. – 10 дек. (№ 292). – С. 4.

О сообщении начальника Омской геологической экспедиции Д. Н. Фиалкова о начале детального изучения геологами недр севера области.

1961

370. **Годовые** отчёты Омского отдела Географического общества Союза ССР за 1959 г. // Известия Омского отдела Географического общества Союза ССР. – Омск, 1961. – Вып. 4 (11). – С. 123–125.

Упоминается экспедиционная деятельность Д. Н. Фиалкова по изучению больших озёр северо-восточного Казахстана.

1962

371. **Смирнов Н. У** омских географов // Омская правда. – 1962. – 14 апр. (№ 89). – С. 4.

О выступлении Д. Н. Фиалкова на заседании Омского отдела ВГО, о возможностях поиска места захоронения Ермака.

372. **Лобода В.** Чудесные озёра Сибири // Вечерний Новосибирск. – 1962. – 19 июля (№ 169). – С. 4.

Приведены сведения геолога Д. Н. Фиалкова о степных озёрах.

373. **Лобода В.** Где погиб Ермак? // Красное знамя [Сочи]. – 1962. – 22 июля.*

374. **Лобода В.** Где погиб Ермак? // Вечерний Новосибирск. – 1962. – 24 июля (№ 173). – С. 4.

375. **Лобода В.** Где погиб Ермак? // Известия. – 1962. – 24 июля (№ 173). – С. 4.

376. **Лобода В.** Где погиб Ермак? // Колхозное село [Киев]. – 1962. – 24 июля.*

377. **Лобода В.** Где погиб Ермак? // Советское Зауралье [Курган]. – 1962. – 25 июля (№ 175). – С. 4.

378. **Лобода В.** Где погиб Ермак? // Ангарские огни [Иркутск]. – 1962. – 26 июля (№ 52). – С. 4. – (Это интересно).

379. **Лобода В.** Где погиб Ермак? // Красное знамя [Харьков]. – 1962. – 28 июля.*

380. **Где** погиб Ермак? // Призыв [Омск]. – 1962. – 29 июля (№ 53). – С. 4.

381. **Где** погиб Ермак? // Знамя Ленина [р. п. Усть-Ордынский, Иркутская область]. – 1962. – 10 авг. (№ 95). – С. 4.

Статьи подготовлены на основе гипотезы Д. Н. Фиалкова о месте гибели первооткрывателя Сибири Ермака.

382. **Смирнов Н.** У омских географов // Омская правда. – 1962. – 2 нояб. (№ 260). – С. 4.

Об очередном заседании Омского отдела ВГО, на котором выступил председатель совета отдела Д. Н. Фиалков.

1966

383. **Барабинск** приподнялся // Омская правда. – 1966. – 11 июня (№ 133). – С. 4.

О докторской диссертации Д. Н. Фиалкова, посвящённой изучению движения земной коры в районе Западно-Сибирской низменности.

384. **Равнина** движется // Правда. – 1966. – 15 июля (№ 196). – С. 6.

О гипотезе движения земной коры, выдвинутой в докторской диссертации Д. Н. Фиалкова.

385. **На форуме** географов // Омская правда. – 1966. – 25 сент. (№ 223). – С. 4.

О совещании географов Сибири и Дальнего Востока в Иркутске и участии в нём Д. Н. Фиалкова.

386. **Всем** обо всём // Советский Союз. – 1966. – № 10. – 2-я С. обл.
Заметка о смещении земной коры, согласно гипотезы Д. Н. Фиалкова.

387. **Качалов В.** Загадки Сибирской низменности // Вечерний Новосибирск. – 1966. – 3 нояб. (№ 259). – С. 3.

Об изложенной в докторской диссертации Д. Н. Фиалкова гипотезе о смещении осадочных масс земной коры под уклон.

1967

388. **Два** доктора // Омская правда. – 1967. – 20 янв. (№ 17). – С. 4.
Об утверждении Высшей аттестационной комиссией Министерства высшего образования СССР учёной степени доктора географических наук заведующему кафедрой Омского пединститута Д. Н. Фиалкову.

389. **Смирнов Н.** Дела и планы географов // Омская правда. – 1967. – 20 янв. (№ 17). – С. 4.

О докладе Д. Н. Фиалкова об итогах работы омских географов в 1966 году.

390. **Смирнов Н.** Чтения географов // Омская правда. – 1967. – 26 февр. (№ 49). – С. 4.

Об открытии в Омске геолого-географических чтений, которые начались докладом Д. Н. Фиалкова «Развитие минерально-сырьевой базы страны за советский период».

391. **Горбунов В.** Будущим заочникам // Молодость [Омск]. – 1967. – 24 марта (№ 9/10). – С. 1.

Среди преподавателей заочного отделения Омского пединститута назван и Д. Н. Фиалков.

1968

392. **Краткая** летопись деятельности общества (1917–1967 гг.) // Географическое общество Союза ССР, 1917–1967: [справка] / авт.-сост.: И. Б. Костриц, Д. М. Пинхенсон. – Москва, 1968. – С. 17–153: ил.

С. 145: упоминается доклад Д. Н. Фиалкова на третьем научном совещании географов Сибири и Дальнего Востока 23–28 сентября 1966 г. в Иркутске.

393. **Отделы** Географического общества СССР (не входящие в филиалы и республиканские общества) // Географическое общество Союза ССР, 1917–1967: [справка] / авт.-сост.: И. Б. Костриц, Д. М. Пинхенсон. – Москва, 1968. – С. 229–236.

С. 232: сведения об Омском отделе и его председателе Д. Н. Фиалкове.

394. **Западная** Сибирь плывёт к Северу // Наш современник. – 1968. – № 1. – С. 119.

О гипотезе географа Д. Н. Фиалкова о перемещении Сибирской равнины к Северу.

395. **Смирнов Н.** Путь длиной в 7.700 километров // Омская правда. – 1968. – 14 янв. (№ 12). – С. 4.

О докладе Д. Н. Фиалкова на общем собрании Географического общества о туристическом путешествии омичей на теплоходе «Балтика» от берегов Финского залива по странам Западной Европы.

396. **Смирнов Н.** Географы отчитываются // Омская правда. – 1968. – 24 янв. (№ 19). – С. 4.

Об очередном заседании Омского отдела ВГО, на котором географы отчитались за свою работу и заслушали доклад Д. Н. Фиалкова.

397. **Медведицков А.** Есть лекторская работа! // Молодость [Омск]. – 1968. – 16 февр. (№ 4). – С. 2.

Среди лучших лекторов назван Д. Н. Фиалков.

398. **[Межрегиональный семинар...]** // Омская правда. – 1968. – 19 марта (№ 65). – С. 4.

О семинаре учителей географии, проведённом в Калачинске Омским институтом усовершенствования учителей, где с лекцией выступил доктор географических наук, профессор Д. Н. Фиалков.

399. **Лобода В.** Чему удивился Ермак? // Омская правда. – 1968. – 26 мая (№ 121). – С. 2.

О турпоходе студентов Омского пединститута под руководством Д. Н. Фиалкова с целью поиска древнего метеорита.

400. **Смирнов Н.** Так решили географы // Омская правда. – 1968. – 14 июля (№ 163). – С. 4.

Об общем собрании Омского отдела Географического общества, на котором участник международного симпозиума в Ленинграде Д. Н. Фиалков рассказал о его работе.

401. **Лекторий** Сочинского отдела Географического общества СССР // Черноморская здравница [Сочи]. – 1968. – 27 сент.*

Объявление о докладе профессора Д. Н. Фиалкова «Впечатления о поездках по Западной Европе и Западной Африке».

1969

402. **Смирнов Н.** Итоги работы географов // Омская правда. – 1969. – 21 янв. (№ 17). – С. 4.

Об очередном заседании ОО ВГО: подведены итоги работы за 1968 год, заслушан доклад председателя совета Д. Н. Фиалкова.

403. **Статьи** омских географов // Омская правда. – 1969. – 11 февр. (№ 35). – С. 4.

Обзор очередного выпуска «Известий...» Омского отдела ВГО, который открывается статьёй Д. Н. Фиалкова «Добровольцы в научном поиске».

404. **Смирнов Н.** Учёные – туристам // Омская правда. – 1969. – 18 окт. (№ 244). – С. 4.

Об очередном заседании ОО ВГО, на котором чествовали Д. Н. Фиалкова в связи с 60-летием со дня его рождения и 40-летием научно-педагогической деятельности, а также присудили ему премию имени Певцова за 1969 г.

405. **Батурина З.** Как это было // Молодость [Омск]. – 1969. – 4 нояб. (№ 30). – С. 2.

О напутствии преподавателей ОмГПИ первокурсникам естественно-географического факультета, в т. ч. профессора Д. Н. Фиалкова.

406. **У астрономов** и геодезистов // Омская правда. – 1969. – 13 нояб. (№ 265). – С. 4.

Об отчётно-выборном собрании членов Омского отдела ВАГО и избрании в состав нового совета отдела Д. Н. Фиалкова.

1970

407. **Рычков В.** У омских географов // Омская правда. – 1970. – 18 марта (№ 64). – С. 4.

Об отчётном собрании Омского отдела ВАГО, на котором с докладом выступил его председатель Д. Н. Фиалков.

408. **Клишина Е.** Юбилейный сборник // Омская правда. – 1970. – 23 июня (№ 145). – С. 4.

О сборнике «Материалы научной географической конференции» к 90-летию Омского отдела Географического общества СССР, в котором опубликована статья Д. Н. Фиалкова о рациональном использовании подземных вод.

409. **Пятый** Всесоюзный // Омская правда. – 1970. – 1 дек. (№ 281). – С. 4.

В работе астрономо-геодезического съезда и участии в нём профессора Д. Н. Фиалкова.

410. **Корпачёва Н.** На пятом Всесоюзном // Молодость [Омск]. – 1970. – 5 дек. (№ 36). – С. 1.

О работе астрономо-геодезического съезда в Казани с участием Д. Н. Фиалкова, которого избрали в Центральный Совет ВАГО.

1971

411. **Смирнов Н.** У омских географов // Омская правда. – 1971. – 4 февр. (№ 29). – С. 4.

Об очередном заседании Омского отдела ВГО, на котором с отчётным докладом выступил его председатель Д. Н. Фиалков.

412. **Федотова Л.** Съезд географов // Молодость [Омск]. – 1971. – 27 февр. (№ 7). – С. 2.

О Пятом съезде Географического общества СССР, на котором впервые в состав Учёного Совета избран представитель из Омска, профессор Д. Н. Фиалков.

413. **Рычков В.** Поиск старинных крепостей // Омская правда. – 1971. – 12 июня (№ 137). – С. 4.

О поиске следов крепостей времён Петра Первого членами Омского отдела Всесоюзного астрономо-геодезического общества под руководством Д. Н. Фиалкова.

414. **Лобода В.** Археология... с самолёта // Индустриальная Караганда. – 1971. – 9 сент. (№ 218). – С. 4.

О поиске следов крепостей времён Петра Первого омскими геодезистами под руководством Д. Н. Фиалкова.

415. **Рычков В.** На «Владимирке» // Омская правда. – 1971. – 8 окт. (№ 236). – С. 4.

Об экспедиции Омского отдела ВАГО под руководством Д. Н. Фиалкова по поиску сохранившихся участков Московско-Сибирского тракта.

416. **Рычков В.** Лекторий по географии // Омская правда. – 1971. – 21 нояб. (№ 274). – С. 4.

Об открытии лектория общества «Знание» по географии для учащихся средних школ города Омска лекцией Д. Н. Фиалкова «Аэросъёмка – новый метод географических исследований».

417. **Сибирякова М.** Сохраним для потомков // Омская правда. – 1971. – 8 дек. (№ 287). – С. 4.

О пленуме правления Омского отделения Всесоюзного общества охраны памятников истории и культуры, на котором Д. Н. Фиалков осветил ситуацию с археологическими памятниками.

1972

418. **К шестидесятилетию** со дня рождения Д. Н. Фиалкова // Известия Омского отдела Географического общества Союза ССР. – Омск, 1972. – Вып. 10 (17). – С. 229–230.

419. **Рычков В.** Информировать читатель // Омская правда. – 1972. – 8 янв. (№ 6). – С. 4.

Об экспедиции 1971 г., совершённой омскими географами и геодезистами под руководством Д. Н. Фиалкова по наиболее трудному участку Московско-Сибирского тракта в Большеуковском районе.

420. **Рычков В.** Всегда в поиске // Омская правда. – 1972. – 18 янв. (№ 14). – С. 4.

Об отчётно-выборном собрании членов Омского отдела Географического общества СССР, на котором с докладом о работе омских географов выступил председатель совета отдела Д. Н. Фиалков и вновь был избран председателем.

421. **Лобода В.** Во след Радищеву // Звезда [Пермь]. – 1972. – 23 янв. (№ 19). – С. 4. – (В мире интересного).

О следах печально знаменитой дороги «Владимирки», которые в Прииртышье отыскал Д. Н. Фиалков.

422. **Партийная** жизнь института // Молодость [Омск]. – 1972. – 16 февр. (№ 4). – С. 2.

Среди членов партийного комитета ОмГПИ Д. Н. Фиалков, курирующий научно-исследовательскую работу, работу туристского клуба.

423. **Карев В.** [Научно-студенческий кружок...] // Омская правда. – 1972. – 20 апр. (№ 93). – С. 4.

424. **Карев В.** Географическая неделя // Молодость [Омск]. – 1972. – 27 апр. (№ 14/15). – С. 1.

Статьи В. Карева посвящены «Неделе географа», прошедшей на естественно-географическом факультете ОмГПИ, к которой под руководством Д. Н. Фиалкова были подготовлены стенды по истории края.

425. **Рычков В.** К научному поиску // Омская правда. – 1972. – 30 апр. (№ 102). – С. 4.

О собрании членов Омского отдела ВАГО, на котором с отчётом за прошедший год и планом на 1972 выступил председатель Д. Н. Фиалков.

426. **Рычков В.** У омских географов // Омская правда. – 1972. – 19 мая (№ 116). – С. 4.

О заседании Омского отдела Географического общества СССР, посвящённом 95-летию отдела, на котором с обзорным докладом выступил его председатель Д. Н. Фиалков.

427. **«За далью даль»** // Омское телевидение. Радио. ТР программы. – 1972. – 29 дек. (№ 52). – С. 1.

О предстоящем заседании клуба «За далью даль» на омском телевидении. Ведущий – Д. Н. Фиалков.

428. **Утегенов Ж.** У омских друзей // Индустриальная Караганда. – 1972. – 30 дек. (№ 305). – С. 4.

О юбилейном торжественном собрании отделения Географического общества СССР, посвящённом 50-летию образования СССР, на котором Д. Н. Фиалков предложил присвоить имена Ч. Валиханова, С. Сейфуллина, Н. Нурмакова омским улицам.

1973

429. **Доклад** воспринят с интересом // Автодорожник [Омск]. – 1973. – 7 марта (№ 10). – С. 1.

В письме на имя ректора СибАДИ высокую оценку участников семинара-совещания в Йошкар-Оле получил доклад Д. Н. Фиалкова «Опыт активизации преподавания геодезии (технические средства и элементы программированного обучения)».

430. **Лекции** для учителей // Автодорожник [Омск]. – 1973. – 18 апр. (№ 16). – С. 2.

Отмечено высокое качество лекции профессора СибАДИ Д. Н. Фиалкова на семинаре по геодезии для учителей средних школ.

431. **Рычков В.** Учёба завершена // Омская правда. – 1973. – 27 мая (№ 123). – С. 4.

О завершении учебного года в Омском университете научных знаний для учителей средних школ и преподавателей техникумов. Среди лучших лекторов года назван Д. Н. Фиалков.

432. **Седельникова Т.** Сессия шагает по институту // Автодорожник [Омск]. – 1973. – 30 мая (№ 22). – С. 1: ил.

Об использовании программированных машин для проведения экзаменов в СибАДИ Д. Н. Фиалковым.

433. **Рычков В.** «За далью даль» // Советская культура. – 1973. – 14 сент. (№ 74). – С. 5.

О телевизионном клубе Омской студии телевидения «За далью даль», который ведёт Д. Н. Фиалков.

434. **Геодезический музей** // Омская правда. – 1973. – 19 сент. (№ 220). – С. 4.

О создании геодезического музея на кафедре инженерной геодезии СибАДИ по инициативе Д. Н. Фиалкова.

435. **Памяти** крупнейшего геодезиста // Омская правда. – 1973. – 9 окт. (№ 237). – С. 4.

О собрании членов Омского отделения ВАГО, посвящённом 95-летию со дня рождения Ф. Н. Красовского, на котором с воспоминаниями выступил его ученик Д. Н. Фиалков.

436. **Рычков В.** У геодезистов и астрономов // Омская правда. – 1973. – 26 окт. (№ 252). – С. 4.

Об отчётно-выборном собрании Омского отделения ВАГО, на котором с отчётным докладом выступил председатель совета отделения Д. Н. Фиалков.

437. **Районный лекторий** // Омская правда. – 1973. – 23 нояб. (№ 274). – С. 4.

О проведённом областной организацией общества «Знание» по предложению кафедры географии ОмГПИ первом в области районном лектории в Калачинске. Для чтения лекций приглашён Д. Н. Фиалков.

1974

438. **Рычков В.** Геодезическая конференция // Омская правда. – 1974. – 24 февр. (№ 47). – С. 4.

О работе геодезической секции научной конференции в СибАДИ, на которой с докладом выступил Д. Н. Фиалков.

439. **Карнацевич Н.** [Работа геодезической секции...] // Автодорожник [Омск]. – 1974. – 6 марта (№ 8). – С. 2: ил.

Отмечен как актуальный и интересный доклад профессора Д. Н. Фиалкова на геодезической секции XXXIV ежегодной научной конференции СибАДИ.

440. **Столыпин А.** Обнадеживающие результаты // Автодорожник [Омск]. – 1974. – 10 апр. (№ 14). – С. 1. – (Студенческая научная конференция).

О завершении работы геодезической секции XXXIV ежегодной научной конференции СибАДИ под председательством Д. Н. Фиалкова.

441. **Каналы** Сибири // Звезда Алтая [Горно-Алтайск]. – 1974. – 10 июня.*

Об обнаружении профессором Д. Н. Фиалковым на топографических картах остатков 150-километрового искусственного водного пути, соединявшего Тобольск с рекой Кондой.

442. **Рычков В.** «Каналы Ермака» // Омская правда. – 1974. – 16 июня (№ 139). – С. 4.

О докладе Д. Н. Фиалкова на расширенном заседании Омского отделения ВАГО об уникальном сооружении – Реньинско-Кондинском водном пути, соединявшем Тобольск с верхним течением реки Конды.

443. **Кудрявский Л.** Загадка Ермака // Известия. – 1974. – 5 июля (№ 154). – С. 4.

О разгадке тайны возникновения каналов Ермака. Приведена гипотеза Д. Н. Фиалкова.

444. **Каналы** Сибири // Омская правда. – 1974. – 14 июля (№ 163). – С. 2.

Информация об обнаружении профессором Д. Н. Фиалковым на топографических картах остатков 150-километрового искусственного водного пути, соединявшего Тобольск с рекой Кондой.

445. **Рычков В.** Золотая Юмала: (экспедиция по следам легенды) // Омская правда. – 1974. – 29 авг. (№ 202). – С. 4.

О легендарном идоле – «Золотой бабе» (статue из чистого золота), поиском которой занималась экспедиция под руководством профессора Д. Н. Фиалкова на Обском Севере.

1975

446. **Рычков В. В.** М. В. Певцов и его геодезическая деятельность в Омске // Вопросы применения геодезии в строительстве: [сб. ст.] – Омск, 1975. – Вып. 49: Вопросы применения геодезии в строительстве, сб. 1. – С. 88–92.

Упоминается премия имени М. Певцова, лауреатом которой был Д. Н. Фиалков.

447. **Арьков И.** Ответ на многие вопросы // Автодорожник [Омск]. – 1975. – 12 марта (№ 8). – С. 1.

Отмечена активная работа участников Великой Отечественной войны, в числе которых Д. Н. Фиалков, по военно-патриотическому воспитанию молодёжи.

448. **По обе** стороны экзаменационного стола // Автодорожник [Омск]. – 1975. – 16 июля (№ 26). – С. 1: ил.

Информация с экзамена по геодезии, который принимает профессор Д. Н. Фиалков.

449. **Рычков В.** О лагере Бухольца // Омская правда. – 1975. – 5 сент. (№ 208). – С. 4.

Об экспедиции омских геодезистов и географов под руководством Д. Н. Фиалкова в Северный Казахстан для изучения места дислокации военного лагеря И. Д. Бухольца.

450. **Рычков В.** Как самочувствие озёр? // Омская правда. – 1975. – 5 окт. (№ 234). – С. 4.

Об озёрной экспедиции омских геодезистов и географов под руководством Д. Н. Фиалкова, изучавшей тенгизы и горные озёра Северного Казахстана.

451. **Кокоулина Н. С.** Искры «Знания» // Автодорожник [Омск]. – 1975. – 10 дек. (№ 36). – С. 2.

Среди «великолепных лекторов» общества «Знания» назван Д. Н. Фиалков.

1976

452. **Рычков В.** Планы омских географов // Омская правда. – 1976. – 23 янв. (№ 19). – С. 4.

О планах Омского отдела Географического общества СССР в канун своего 100-летия. Упоминается Д. Н. Фиалков, внёсший интересные конструктивные предложения.

453. **Буряк Н.** Искусство убеждать // Омская правда. – 1976. – 3 февр. (№ 28). – С. 2. – (Школа пропагандистского мастерства).

Упоминается просветительская деятельность Д. Н. Фиалкова (лекции, выступления по телевидению, работа с молодёжью).

454. **По следам** исчезнувших озёр // Вечерняя Пермь. – 1976. – 31 мая (№ 127). – С. 3.

О летних маршрутах студентов-геодезистов СибАДИ по изучению исчезнувших озёр между Обью и Иртышом под руководством Д. Н. Фиалкова.

455. **Рычков В.** Конгресс географов // Омская правда. – 1976. – 31 июля (№ 180). – С. 4.

О XXIII Международном географическом конгрессе в МГУ. В составе его участником делегация Омского отдела Географического общества СССР во главе с Д. Н. Фиалковым.

456. **Шик Э.** «Судьбы, связанные с Омском» // Омская правда. – 1976. – 14 сент. (№ 217). – С. 2. – (У книжной полки).

Критика публикаций сборника «Судьбы, связанные с Омском», в т. ч. статьи Д. Н. Фиалкова «Большая жизнь Ивана Бухольца», который, по мнению автора, «замолчал» своего предшественника А. Ф. Палашенкова.

457. **Рыбась В.** Клуб юных краеведов // Омская правда. – 1976. – 20 окт. (№ 248). – С. 4.

Об экспедиции школьников для изучения состояния р. Оши. Упоминается передача материалов проведённых исследований председателю Омского отдела ВГО, профессору Д. Н. Фиалкову.

458. **Рычков В.** Роща Ермака? // Советская Россия. – 1976. – 20 окт. (№ 244). – С. 4.

О возможном месте захоронения первооткрывателя Сибири по версии Д. Н. Фиалкова.

459. **Петров И.** Ради истины // Омская правда. – 1976. – 8 дек. (№ 288). – С. 3.

О краеведческой исследовательской работе Д. Н. Фиалкова по изучению мест, связанных с именем основателя Омска И. Д. Бухольца, и уточнении написания его фамилии. Ответ на критику Э. Шика.

1977

460. **Рычков В.** Выдающийся топограф // Омская правда. – 1977. – 18 янв. (№ 14). – С. 4.

О военном топографе А. А. Александрове (по материалам исследования Д. Н. Фиалкова).

461. **Мельников В.** Последний звонок на факультете ДС // Автодорожник [Омск]. – 1977. – 19 янв. (№ 2). – С. 1: ил.

О напутствие Д. Н. Фиалкова выпускникам СибАДИ.

462. **Кто** измерил Сибирь? // Социалистическая индустрия. – 1977. – 30 янв.*

463. **Кто** первым «измерил» Сибирь? // Вечерний Свердловск. – 1977. – 1 февр. (№ 26). – С. 3.

464. **Хто** першим «виміряв» Сибір? // Радянська Україна [Киев]. – 1977. – 5 февр.*

Статті об омському топографі А. А. Александрове, який, по мнению Д. Н. Фиалкова, измерил рельеф огромной части Сибири.

465. **Праздник** сибирских географов // Омская правда. – 1977. – 22 апр. (№ 93). – С. 4.

О мероприятиях в честь 100-летия ОО ВГО. Конференцию открыл и выступил с докладом председатель Д. Н. Фиалков.

466. **Рычков В.** Награды общества // Омская правда. – 1977. – 15 нояб. (№ 266). – С. 4.

О награждении Д. Н. Фиалкова премией имени сибирского геодезиста Н. Д. Павлова.

467. **Плюхин В.** Под охрану – памятники природы // Омская правда. – 1977. – 20 нояб. (№ 271). – С. 4.

О создании областной комиссии по охране памятников природы, которую возглавил Д. Н. Фиалков.

1978

468. **Старейший** в Западной Сибири // Омская правда. – 1978. – 29 янв. (№ 25). – С. 1.

О заседании учёного совета областного краеведческого музея в связи с предстоящим в 1978 г. его столетием. В работе заседания принял участие Д. Н. Фиалков.

469. **Лейфер А.** Рассказы об Омском музее. 1. Начало // Омская правда. – 1978. – 12 марта (№ 60). – С. 3: ил.

В статье положительно оценивается высказывание Д. Н. Фиалкова о краеведческом музее.

470. **Васильев В.** Юбилей выдающегося геодезиста // Омская правда. – 1978. – 21 окт. (№ 244). – С. 4.

О собрании членов Омского отделения ВАГО, посвящённом 100-летию со дня рождения выдающегося советского геодезиста Ф. Н. Красовского, и выступлении на собрании с воспоминаниями его ученика Д. Н. Фиалкова.

471. **Рычков В.** Школьный геодезический // Омская правда. – 1978. – 25 нояб. (№ 271). – С. 4.

О геодезическом кружке, открывшемся в Омском городском Дворце пионеров. Руководитель Д. Н. Фиалков.

472. **Посвящено** юбилею // Омская правда. – 1978. – 26 дек. (№ 295). – С. 4.

О расширенном заседании Омского отдела Географического общества СССР, посвящённом 100-летию со дня рождения учёного и поэта П. Л. Драверта. Воспоминаниями об учёном поделился профессор Д. Н. Фиалков.

1979

473. **Козулина И.** Мы – следопыты // Молодой сибиряк [Омск]. – 1979. – 11 янв. (№ 4). – С. 2: ил.

474. **Васильева С.** В добрый путь, краеведы! // Вечерний Омск. – 1979. – 13 янв. (№ 11). – С. 3.

Статьи И. Козулиной и С. Васильевой о состоявшейся во Дворце пионеров второй городской конференции юных краеведов и участии в её работе Д. Н. Фиалкова, предложившего каждой школе создать свой заказник.

475. **Университет** охраны природы // Вечерний Омск. – 1979. – 16 янв. (№ 13). – С. 1.

О состоявшемся в Доме техники занятии народного университета охраны природы, на котором лекцию прочитал Д. Н. Фиалков.

476. **Плюхин В.** Что такое памятник природы? // Омская правда. – 1979. – 5 марта (№ 55). – С. 3.

В т. ч. о выявлении памятников природы секцией охраняемых природных территорий Омского областного совета Всероссийского общества охраны природы под руководством Д. Н. Фиалкова.

477. **Туманов В.** Омский геодезический... // Вечерний Омск. – 1979. – 23 мая (№ 117). – С. 3: ил. – (День открытых дверей).

О геодезическом музее СибАДИ, созданном по инициативе Д. Н. Фиалкова в 1973 г.

478. **Платоненко М. А.** Дмитрий Николаевич Фиалков: к 70-летию со дня рождения // Известия вузов. Геодезия и аэрофотосъёмка. – 1979. – № 6. – С. 123–125.

479. **Луговская В.** Адресована нам // Омская правда. – 1979. – 16 авг. (№ 188). – С. 2. – (У книжной полки).

В статье о сборнике «Судьбы, связанные с Омском» (Омск, 1979) упоминается публикация Д. Н. Фиалкова «Исследователь Центральной Азии».

480. **Барахтянская Л.** Труд инженера и учёного // Автодорожник [Омск]. – 1979. – 17 окт. (№ 33). – С. 1: ил.

О жизни и деятельности Д. Н. Фиалкова. К 70-летию со дня рождения.

481. **Извещение** // Омская правда. – 1979. – 20 нояб. (№ 267). – С. 4.

О предстоящей лекции профессора Д. Н. Фиалкова «Минеральные ресурсы страны, комплексное их использование и охрана» в Центральном лектории.

482. **Кушинский К.** Слава вам, воины – сибиряки! // Автодорожник [Омск]. – 1979. – 12 дек. (№ 40). – С. 1: ил.

Среди ветеранов войны, работающих в СибАДИ, назван Д. Н. Фиалков.

1980

483. **Открытое** партийное собрание института // Автодорожник [Омск]. – 1980. – 6 февр. (№ 5). – С. 1.

Упоминается о выступлении Д. Н. Фиалкова на собрании.

1981

484. **С праздником**, сибадийцы! // Автодорожник [Омск]. – 1981. – 6 мая (№ 17). – С. 1.

Среди ветеранов Великой Отечественной войны назван Д. Н. Фиалков.

485. **Конев Г.** У омских географов // Омская правда. – 1981. – 19 мая (№ 116). – С. 4.

О заседании Омского отдела Географического общества. В обсуждении отчётного доклада участвовал Д. Н. Фиалков.

486. **Кушинский К.** По-прежнему в строю // Автодорожник [Омск]. – 1980. – 27 мая (№ 20). – С. 1.

Среди ветеранов, участников Великой Отечественной войны работающих в СиБАДИ, назван Д. Н. Фиалков.

487. **Мудрик М.** Судьбы, связанные с Омском // Сибирские огни. – 1981. – № 6. – С 185–187.

Рецензируются, в частности, статьи Д. Н. Фиалкова о И. Бухольце, топографе А. Александрове, учёном М. В. Певцове, опубликованные в борниках 1976 и 1979 гг.

1982

488. **Луцкий В. К.** Почётные члены астрономо-геодезического общества // Луцкий В. К. История астрономических общественных организаций СССР (1888–1941 гг.). – Москва, 1982. – С. 246.

Среди почётных членов Д. Н. Фиалков (с 1980 г.).

1983

489. **Гриневич А. В.** Где он, омский метеорит / записал Ю. Бережной // Омская правда. – 1983. – 19 марта (№ 64). – С. 4.

Беседа с участником конференции Всесоюзного астрономо-геодезического общества при АН СССР, где почётной грамотой общества награждены омичи Д. Н. Фиалков, К. А. Лупой, Б. Х. Понкрат.

1984

490. **Колесников А.** Подвижничество // Омская правда. – 1984. – 30 сент. (№ 228). – С. 4: портр. – (Юбилей).

О научной и общественной деятельности Д. Н. Фиалкова. К 75-летию со дня рождения.

491. **Дмитрий** Николаевич Фиалков // Геодезия и картография. – 1984. – № 11. – С. 59–60: портр.

Очерк к 75-летию со дня рождения заведующего кафедрой геодезии, доктора географических наук, профессора СибАДИ.

492. **Новиков Ф.** У географов Омска // Омская правда. – 1984. – 7 нояб. (№ 259). – С. 4.

О заседании Омского отдела Географического общества СССР, на котором состоялось чествование Д. Н. Фиалкова в связи с 75-летием со дня рождения.

493а. **Новиков Ф.** Место в строю // Омская правда. – 1985. – 26 апр. (№ 97). – С. 3.

О встрече Д. Н. Фиалкова с юными географами городского Дворца пионеров.

1985

493. **Полканов В.** СибАДИ в годы войны // Автодорожник [Омск]. – 1985. – 3 апр. (№ 13). – С. 2: ил.

В статье, в частности, приведены сведения о Д. Н. Фиалкове.

494. **Воронина Г.** Подвигу жить в веках // Автодорожник [Омск]. – 1985. – 22 мая (№ 19). – С. 1.

О торжественном митинге, посвящённом 40-летию Победы. Среди участников Великой Отечественной войны упоминается Д. Н. Фиалков.

1986

495. **Новиков Ф.** На благо родного края // Омская правда. – 1986. – 29 янв. (№ 24). – С. 3.

Упоминается работа Д. Н. Фиалкова по улучшению гидрологического режима реки Иртыш.

496. **Воронина Г.** Ветераны в строю // Автодорожник [Омск]. – 1986. – 19 февр. (№ 5). – С. 2.

В статье о работе совета ветеранов СибАДИ в год 40-летия Победы упоминается Д. Н. Фиалков.

1987

497. **Уважение** и признательность вам, защитники Родины! // Автодорожник [Омск]. – 1987. – 13 мая (№ 15). – С. 2: ил.

О праздничных мероприятия в СибАДИ, посвящённых 42-й годовщине Победы в Великой Отечественной войне. Среди награждённых почётной грамотой института за ратные и трудовые заслуги Д. Н. Фиалков.

1988

498. **Ракитин П.** Ветеранам слава и честь // Автодорожник [Омск]. – 1988. – 5 окт. (№ 23). – С. 1: ил.

499. **Рысак П.** Заказ – портреты ветеранов // Вечерний Омск. – 1988. – 5 окт. (№ 232). – С. 2.

Статьи П. Ракитина и П. Рысака о заказе СибАДИ для музея института в Ленинградский комбинат живописно-оформительского искусства восьми портретов старейших учёных, ветеранов вуза, в т. ч. Д. Н. Фиалкова.

1989

500. **Николаева Л.** Поколение в ответе? // Автодорожник [Омск]. – 1989. – 23 мая (№ 19). – С. 2. – (Продолжаем дискуссию о Великой Отечественной войне).

О диспуте «Великая Отечественная война. Страшная трагедия и тяжёлая победа» и участии в нём Д. Н. Фиалкова.

501. **Благодарен** судьбе // Автодорожник [Омск]. – 1989. – 26 сент. (№ 79). – С. 1: портр. – (Люди нашего института).

О жизни и деятельности Д. Н. Фиалкова.

502. **Конев Г.** В Географическом обществе // Омская правда. – 1989. – 27 окт. (№ 249). – С. 4.

О собрании Омского отдела Географического общества, посвящённом юбилею А. Д. Колесникова и Д. Н. Фиалкова, на котором Д. Н. Фиалков прочитал академический доклад по своим исследованиям в области геологии, геодезии и астрономии в Сибири.

1991

503. **Фёдоров А.** Омичи в справочнике США // Вечерний Омск. – 1991. – 5 февр. (№ 24). – С. 2.

Информация о включении имени Д. Н. Фиалкова в справочник «Список советских географов», изданный в США.

1993

504. **Краснопольский А. В.** Фиалков Дмитрий Николаевич (р. 30.09.1909) // Отечественные географы (1917–1992): биобиблиогр. справ.: в 3 т. / А. В. Краснопольский; под ред. С. Б. Лаврова; Рос. акад. наук, Рус. геогр. о-во. – Санкт-Петербург, 1993. – Т. 2: Л–Х. – С. 412.

505. **Весна**, похожа на Победу: [коллаж] // Автодорожник [Омск]. – 1993. – 11 мая (№ 15/16). – С. 1: ил.

На фотоколлаже изображён Д. Н. Фиалков.

506. **Почётных** званий... // Омская правда. – 1993. – 19 нояб. (№ 187). – С. 3.

О присвоении почётного звания «Заслуженный работник геодезии и картографии Российской Федерации» Д. Н. Фиалкову.

1994

507. **Вибе П. П.** Омский отдел Географического общества // Омский историко-краеведческий словарь / П. П. Вибе, А. П. Михеев, Н. М. Пугачёва. – Москва, 1994. – С. 183. – Библиогр. в конце ст.

Упоминается Д. Н. Фиалков.

508. **Вибе П. П.** Фиалков Дмитрий Николаевич // Омский историко-краеведческий словарь / П. П. Вибе, А. П. Михеев, Н. М. Пугачёва. – Москва, 1994. – С. 275. – Библиогр. в конце ст.

509. **Червоненко В. Н.** Очерки истории Омского сельскохозяйственного института: (1918–1993) / под ред. Г. П. Сапрыгина; М-во сел. хоз-ва и продовольствия Рос. Федерации, Ом. с.-х. ин-т. – Омск: ОмСХИ им. С. М. Кирова, 1994. – 214 С.

С. 133: упоминается соискатель Д. Н. Фиалков.

510. **Третьяков С.** Его года – его богатство // Омская правда. – 1994. – 30 сент. (№ 167/168). – С. 8: портр.

Заметка о Д. Н. Фиалкове. К 85-летию со дня рождения.

511. **Бородин В.** 240 – на троих // Омский вестник. – 1994. – 21 окт. (№ 207). – С. 3.

О научной деятельности членов Омского отделения Российского географического общества Д. Н. Фиалкова, М. С. Мезенцева и А. Д. Колесникова в связи с празднованием их юбилеев.

1995

512. **Новиков Ф. И.** К восьмидесятипятилетию со дня рождения Д. Н. Фиалкова // Известия Омского отдела Русского географического общества. – Омск, 1995. – № 1 (18). – С. 168–170: ил.

513. **Емельянов В.** Общество природолюбов живёт // Омский юннат. – 1995. – Апр. (№ 25). – С. 1. – (К 70-летию ВООП).

Среди активистов общества назван Д. Н. Фиалков.

514. **Шрам В.** Памяти сибирского геодезиста // Омский юннат. – 1995. – Май (№ 26). – С. 2.

О Д. Н. Фиалкове.

515. **Д. Н. Фиалков:** [некролог] // Омская правда. – 1995. – 20 июня (№ 115). – С. 4.

516. **Нестеров С.** Урок профессора Фиалкова // Вестник культуры [Омск]. – 1995. – № 4. – С. 4: портр.

О ветеране Великой Отечественной войны, докторе географических наук, профессоре СибАДИ Д. Н. Фиалкове.

1996

517. **Ремизов А. В.** Омский отдел Географического общества в первые десятилетия после второго «рождения» (1947 – середина 1960-х гг.) / А. В. Ремизов, И. Е. Бродский // 280 лет Омску: история и современность: (тез. докл. и сообщ. науч. конф.). – Омск, 1996. – С. 151–155.

Упоминается деятельность Д. Н. Фиалкова в Омском отделе Географического общества.

518. **Уразалеев Р.** Экскурс в историю // Правда Севера [Тевриз]. – 1996. – 16 июля (№ 57). – С. 2.

Статья содержит исторические факты и легенды о д. Кипо-Кулары Тевризского района. Упоминается его характеристика, данная Д. Н. Фиалковым.

1997

519. **Зарайский Б. В.** Есть такая кафедра! // Вестник Омского государственного аграрного университета. – 1997. – № 1. – С. 31.

Среди преподавателей кафедры высшей геодезии ОмСХИ упоминается совместитель Д. Н. Фиалков.

520. **Ильин Н. С.** История кафедры высшей геодезии // Вестник Омского государственного аграрного университета. – 1997. – № 1. – С. 27–29.

В небольшой статье приводятся краткие сведения из истории землеустроительного факультета аграрного университета, где работал Д. Н. Фиалков.

521. **Слово** к юбилею // Вестник Омского государственного аграрного университета. – 1997. – № 1. – С. 6.

К юбилею землеустроительного факультета аграрного университета. Среди преподавателей упоминается Д. Н. Фиалков.

522. **Центр** области // Восход [Нижняя Омка]. – 1997. – 24 янв. (№ 7). – С. 4.

Об установлении центра Омской области профессором Д. Н. Фиалковым на юге Колосовского района, между деревнями Калмакуль, Пеньково и Нефедьево.

1998

523. **Климова Н. Ф.** Жизнь и деятельность Д. Н. Фиалкова в документах личного архива в Омском государственном историко-краеведческом музее // Музей и общество на пороге XXI века: материалы Всерос. науч. конф., посвящ. 120-летию Ом. гос. ист.-краевед. музея. – Омск, 1998. – С. 263–266.

524. **Новиков Ф. И.** Профессор Д. Н. Фиалков о развитии добрососедских отношений с Казахстаном // Степной край: зона взаимодействия русского и казахского народов (XVIII–XX вв.): междунар. науч. конф., посвящ. 175-летию образования Ом. обл.: тез докл. и сообщ. – Омск, 1998. – С. 182–184.

525. **Ремизов А. В.** Сподвижники и продолжатели // Омское краеведение 1930–1960-х годов: очерк истории / А. В. Ремизов; Ом. гос. ун-т. – Омск, 1998. – Ч. 2. – С. 68–148.

С. 131–133: о краеведческой деятельности Д. Н. Фиалкова.

526. **Ремизов А. В.** Три века омского краеведения // 175 лет Омской области: (краеведы Омского Прииртышья) / Администрация Ом. обл., Информ. ком. – Омск, 1998. – С. 2–27: ил. – Библиогр.: С. 26–27.

С. 20: о Д. Н. Фиалкове.

1999

527. **Баженов В. С.** Современник XX века / В. С. Баженов, Ф. И. Новиков // Природа и природопользование на рубеже XXI века: материалы межрегион. науч.-практ. конф., посвящ. 90-летию со дня рождения Д. Н. Фиалкова и 75-летию ВООП. – Омск, 1999. – С. 19–22.

Очерк о Д. Н. Фиалкове.

528. **90 лет** со дня рождения доктора географических наук, профессора Сибирского автомобильно-дорожного института Д. Н. Фиалкова (1909–1995) // Знаменательные и памятные даты Омского Прииртышья, 1999 / Ом. гос. обл. науч. б-ка им. А. С. Пушкина. – Омск, 1998. – С. 45–48.

Краткая биографическая справка, список публикаций и литературы о нём.

529. Климова Н. Ф. Фиалков Д. Н. – учёный, педагог, краевед // Природа и природопользование на рубеже XXI века: материалы межрегион. науч.-практ. конф., посвящ. 90-летию со дня рождения Д. Н. Фиалкова и 75-летию ВООП. – Омск, 1999. – С. 42–44.

530. **Колесников А. Д.** Умирающие Чановские озёра // Природа и природопользование на рубеже XXI века: материалы межрегион. науч.-практ. конф., посвящ. 90-летию со дня рождения Д. Н. Фиалкова и 75-летию ВООП. – Омск, 1999. – С. 46.

Упоминается статья Д. Н. Фиалкова и Н. Н. Слотина «О происхождении иртышского вала».

531. **Новиков Ф. И.** Из опыта работы Омской юношеской геологической партии // Природа и природопользование на рубеже XXI века: материалы межрегион. науч.-практ. конф., посвящ. 90-летию со дня рождения Д. Н. Фиалкова и 75-летию ВООП. – Омск, 1999. – С. 387–389.

С. 387: упоминается руководство кружком юных геологов Д. Н. Фиалковым.

532. **Осипова С. М.** Древние рукописи отдела редких книг Омской государственной областной научной библиотеки им. А. С. Пушкина ждут своих исследователей // Античный вестник: сб. науч. тр. – Омск, 1999. – Вып. 4–5. – С. 222–223.

О документах по истории католической религии, поступивших в областную библиотеку имени А. С. Пушкина от жены профессора Омского педагогического университета Д. Н. Фиалкова.

533. **Полежаев Л. К.** Обращение главы администрации (губернатора) Омской области // Природа и природопользование на рубеже XXI века: материалы межрегион. науч.-практ. конф., посвящ. 90-летию со дня рождения Д. Н. Фиалкова и 75-летию ВООП. – Омск, 1999. – С. 3.

Упоминается особая важность посвящения конференции 90-летию со дня рождения Д. Н. Фиалкова.

534. **Шрам В. Е.** Всероссийскому обществу охраны природы – 75 лет / В. Е. Шрам, Ф. И. Новиков // Природа и природопользование на рубеже XXI века: материалы межрегион. науч.-практ. конф., посвящ. 90-летию со дня рождения Д. Н. Фиалкова и 75-летию ВООП. – Омск, 1999. – С. 308–311.

С. 308: упоминается активная работа в областной организации Д. Н. Фиалкова.

535. **Фрагменты** из автобиографии профессора Дмитрия Николаевича Фиалкова / вступ. ст. и примеч. Н. Ф. Климовой // Известия Омского государственного историко-краеведческого музея. – Омск, 1999. – № 7. – С. 334–348: портр. – Список работ о Д. Н. Фиалкове: С. 336.

536. **Баженов В.** Поле жизни и поле боя (к юбилею Дмитрия Николаевича Фиалкова) / В. Баженов, Ф. Новиков // Омский вестник. – 1999. – 23 сент. (№ 185). – С. 3: портр.

О судьбе омского учёного Д. Н. Фиалкова рассказывают его коллеги по Омскому отделу Русского географического общества.

537. **«Море, море, мир бездонный...»** // Новое Омское Слово. – 1999. – 29 сент. (№ 39). – С. 32. – (Календарь).

Упоминается, что 30 сентября исполняется 90 лет со дня рождения доктора географических наук, профессора СибАДИ Д. Н. Фиалкова.

538. **Баженов В.** Поле жизни – как поле боя // Класс [Омск]. – 1999. – Окт. (№ 19). – С. 4: портр.

О жизни и деятельности омского учёного, профессора, доктора географических наук Д. Н. Фиалкова.

539. **Музеи.** Выставки // Новое Омское Слово. – 1999. – 6 окт. (№ 40). – С. 30.

Сообщается, что в Омской областной научной библиотеке имени А. С. Пушкина открылась книжная выставка «В поисках утраченных горизонтов», посвящённая 90-летию со дня рождения профессора Д. Н. Фиалкова.

2000

540. **Бударин М. Е.** Географический факультет / М. Е. Бударин, П. Ф. Николаев, В. М. Самосудов // Омский государственный педагогический университет (1932–2000): ист. очерк. – Омск, 2000. – С. 180–198: ил.

Упоминается исследовательская и просветительская деятельность профессора Д. Н. Фиалкова.

541. **Матвеев А. В.** Ново-Ишимская (Горькая) линия военных укреплений XVIII в.: (источники, история изучения, результаты последних исследований) / А. В. Матвеев, О. А. Свиридовский // Известия Омского государственного историко-краеведческого музея. – Омск, 2000. – № 8. – С. 75–93.

На С. 77, 91 упоминается работа исследователя укреплений Д. Н. Фиалкова.

542. **Назарцева Т. М.** Омские учёные и краеведы в музейных коллекциях личного происхождения // Культура и интеллигенция России: Интеллектуальное пространство (провинция и центр): XX век: материалы четвёртой Всерос. науч. конф., 27–28 сент. 2000 г., г. Омск. – Омск, 2000. – Т. 2: Мир учёного в XX веке: корпоративные ценности и интеллектуальная среда. – С. 177–180.

Обзор фондов Омского историко-краеведческого музея, в котором хранится архив Д. Н. Фиалкова.

543. **Очерки** истории СибАДИ / А. Г. Заподовникова, А. Д. Колесников, В. Д. Полканов, Н. Г. Якушина; СибАДИ. – Омск, 2000. – 303 с.: ил. С. 225–226: о заведующем кафедрой «Геодезия» Д. Н. Фиалкове.

544. **Бударин М.** «Солдаты Победы» // Омская правда. – 2000. – 5 мая (№ 35). – С. 2.

Об издании книги «Солдаты Победы». Среди известных имён учёных – участников Великой Отечественной войны назван Д. Н. Фиалкова.

2001

545. **Сизов С. Г.** Защита исторического наследия как форма проявления социальной активности интеллигенции (на материале г. Омска) // Интеллигенция и власть в советском обществе в 1946–1964 гг.: (На материалах Западной Сибири) / С. Г. Сизов. – Омск, 2001. – Ч. 2: «Оттепель» (март 1953 – 1964 гг.). – С. 124–129.

О действиях по спасению Тарских и Тобольских ворот от разрушения, предпринятых А. Ф. Палашенковым, Д. Н. Фиалковым, А. Д. Колесниковым и др.

546. **Фиалков Дмитрий Николаевич** (1909–1995) // Солдаты Победы / [Администрация Ом. обл. и др.]. – Омск, 2001. – Т. 2. – С. 401.
Краткие биографические сведения.

547. **Гоношилов В.** Географический центр области // Омский вестник. – 2001. – 6 февр. (№ 8). – С. 8–9: ил.

548. **Гоношилов В.** Географический центр области // Новый вымпел [Колосовка]. – 2001. – 21 февр. (№ 14). – С. 2.

Статьи В. Гоношилова о путешествии зимой 2001 г. к географическому центру Омской области, вычисленному в 1980-х гг. географом Д. Н. Фиалковым, и планах установки памятного знака вблизи д. Крайчиково Колосовского района.

549. **Омичева А.** Визитная карточка Омска // Наука в Сибири [Новосибирск]. – 2001. – Июль (№ 26/27). – С. 4: ил.

В статье приводятся основные сведения об Омской областной библиотеке имени А. С. Пушкина, в собрании которой хранится личная библиотека Д. Н. Фиалкова.

2002

550. **Захарова Н. А.** К истории формирования коллекций ОГИК музея / Н. А. Захарова, О. Г. Иванова // Известия Омского государственного историко-краеведческого музея. – Омск, 2002. – № 9. – С. 123–138. – Библиогр. в примеч. в конце ст.

На с.137 упоминается ценный архив Д. Н. Фиалкова в фонде музея.

551. **Климова Н. Ф.** Раритетный фонд личного архива профессора Д. Н. Фиалкова в Омском государственном историко-краеведческом музее // История, природа, экономика: материалы междунар. науч.-практ. конф., посвящ. 125-летию Ом. регион. отд-ния Рус. геогр. о-ва. – Омск, 2002. – С. 25–27.

552. **Лопатин Д. Н.** Экономическое и культурное сотрудничество Западной Сибири и Казахстана в 1985–1991 годах: дис... канд. ист. наук. / Ом. гос. техн. ун-т. – Омск, 2002. – 224 с.

Упоминается рассмотрение темы агропромышленного сотрудничества стран в публикации Д. Н. Фиалкова.

553. **Дмитрий** Николаевич Фиалков (1909–1995) // Земля, на которой мы живём: Природа и природопользование Омского Прииртышья / Администрация Ом. обл.; Ком. природ. ресурсов по Ом. обл.; Ом. регион. отд-ние Рус. геогр. о-ва. – Омск, 2002. – С. 182: портр.

Биографическая справка.

554. **Юбилей** в стенах краеведческого музея // Новое обозрение–Версия [Омск]. – 2002. – 12–18 июня (№ 22). – С. 3.

Заметка о юбилейных мероприятиях, посвящённых 125-летию со дня основания Омского отдела РГО. Среди экспонатов выставки – фрагменты личного архива члена РГО Д. Фиалкова.

555. **Нашли** центр области // Четверг [Омск]. – 2002. – 30 июля (№ 31). – С. 2.

556. **Нашли** центр области // Омский вестник. – 2002. – 7 авг. (№ 32). – С. 3.

557. **Нашли** центр области // Вестник ЖКХ Омской области. – 2002. – № 2 (окт.). – С. 88.

Статьи о памятном знаке, символизирующем географический центр Омской области; автор проекта архитектор М. Хахаев, координаты рассчитал Д. Н. Фиалков.

2003

558. **Новиков Ф. И.** «Есть заветная точка на карте» (географический центр Омской области) // Известия Омского государственного историко-краеведческого музея. – Омск, 2003. – № 10. – С. 228–230: ил.

О ходе реализации идеи профессора Д. Н. Фиалкова по определению географического центра Омской области; об установлении памятного знака вблизи с. Крайчиково Колосовского района.

559. **Этин В.** Пуп Омской области // Труд-7 [Омск]. – 2003. – 22–28 янв. (№ 12). – С. 3: ил.

О географическом центре Омской области, который вычислил Д. Н. Фиалков.

560. **Центр** Омской области – у д. Крайчиково // Омская правда. – 2003. – 19 марта (№ 19). – С. 2: ил.

О географическом центре Омской области, расположенном в двух километрах от с. Крайчиково Колосовского района (определил центр омский учёный Д. Фиалков) и специальном знаке, который будет установлен на месте географического центра (автор проекта памятника – архитектор М. Хахаев).

561. **Петров И.** Свой край люби и знай! Или рассказ о четырёх географических центрах // Новое обозрение – Версия [Омск]. – 2003. – 2–8 апр. (№ 13). – С. 12: ил. – (Неизвестное об известном)

О географических центрах СССР, России, Азии и Омской области, у с. Крайчиково Колосовского района, который вычислил Д. Н. Фиалков.

562. **В самом** центре // Аргументы и факты. – 2003. – Авг. (№ 33). – Прил.: С. 3. – (Аргументы и факты в Омске).

563. **Шипилова Т.** Символ единства омичей // Омская правда. – 2003. – 13 авг. (№ 58). – С. 1: ил. – (Намедни).

564. **Гоношилов В.** Приезжайте в село Крайчиково // Труд-7. – 2003. – 13–19 авг. (№ 148). – С. 18: ил.

565. **В центре** Омской области поставили стелу // Жизнь [Омск]. – 2003. – 14 авг. (№ 59). – С. 2.

566. **Сергеева Е.** Хранит послание край древних поселений // Вся губерния [Омск]. – 2003. – 20 авг. (№ 31). – С. 7: ил. – (Карбышевский проспект; № 15).

567. **Географический** центр Омской области // Новое обозрение–Версия [Омск]. – 2003. – 20–26 авг. (№ 33). – С. 4.

568. **Сергеева Е.** Хранит послание край древних поселений // Ваша Звезда [Павлоградка]. – 2003. – 26 авг. (№ 72). – С. 3.

569. **Саренко Г. И.** Центр Омской области // География. – 2003. – 1–7 нояб. (№ 41). – С. 26: ил. – (Приложение к газете «Первое сентября»).

Статьи об открытии стелы «Географический центр Омской области» на юге Колосовского района. Идея об определении географического центра Омской области принадлежит Д. Н. Фиалкову.

2004

570. **Шарапова И.** Центр года // Карбышевский проспект: информ. кат. Карбышев. базы снабжения [Омск]. – 2004. – Янв. – С. 4: ил.

Информация о торжественном открытии близ села Крайчиково Колосовского района памятного знака «Географический центр Омской области», определил который Д. Н. Фиалков.

571. **Плюхин В.** Спасение Птичьей гавани // Труд-7 [Омск]. – 2004. – 30 июня (№ 12). – С. 5: ил.

В статье о создании первого памятника природы в Омске упоминается решение Комиссии облсовета Общества охраны природы во главе с профессором Д. Н. Фиалковым назвать памятник «Птичья гавань».

2005

572. **Балошенко В. И.** Роль географии и географов в Великой Отечественной войне / В. И. Балошенко, В. А. Каменев // Сибирь: вклад в победу в Великой Отечественной войне: сб. тез. и докл. III Всерос. науч. конф. (Омск, 5–6 мая 2005 г.). – Омск, 2005. – С. 145–146.

С. 145: приведены сведения о Д. Н. Фиалкове.

573. **Сибирская** государственная автомобильно-дорожная академия: 75 лет СибАДИ / сост.: Н. Г. Якушина, Н. В. Кабакова, О. С. Охтеня. – Омск, 2005. – 302 с.: ил.

С. 85: о Д. Н. Фиалкове, возглавлявшем кафедру «Геодезия» в 1972–1985 гг.

574. **Шихатов И. П.** Так кто же всё-таки Омск основал? // Ваш Ореол [Омск]. – 2005. – 20 июля (№ 29). – С. 12.

В статье приводится мнение Д. Н. Фиалкова о правильности написания фамилии основателя Омска И. Бухольца.

575. **Кутафин П.** У Ермаковой перекопи // Тюменские известия. – 2005. – 29 нояб. (№ 267). С. 4.

Упоминается Д. Н. Фиалков, который путём аэросъёмки пытался найти перекопь и остров на реке Вагай.

576. **Азарова Л. В.** Из истории кафедры географии географического (естественно-географического) факультета Омского государственного педагогического университета (30-е – начало 70-х годов XX столетия) // Известия Омского государственного историко-краеведческого музея. – Омск, 2006 [2007]. – № 13. – С. 28–38: портр. – Библиогр. в конце ст.

Об истории становления и развития кафедры и её преподавателях. На с. 66 – о заведующем кафедрой Д. Н. Фиалкове.

577. **Климова Н. Ф.** Письменные источники по истории России последней четверти XVIII века из личного архива профессора Д. Н. Фиалкова в ОГИК музее // Известия Омского государственного историко-краеведческого музея. – Омск, 2006. – № 12. – С. 31–34: ил.

578. **Дмитрий** Николаевич Фиалков (1909–1995) // Земля, на которой мы живём: Природа и природопользование Омского Прииртышья. / Правительство Ом. обл.; Ом. регион. отд-ние Рус. Географ. о-ва. – 2-е изд. – Омск, 2006. – С. 182: портр.

Биографическая справка.

579. **Шихатов И. П.** Деятели науки, культуры и промышленности СССР // Почётные омичи: [крат. ист.-биограф. справ. почёт. граждан г. Омска и Ом. обл.]. – Омск, 2006. – С. 115–119.

С. 119: назван Д. Н. Фиалков.

580. **Лейфер А. Э.** «На добрый вспомин...»: к портрету А. Ф. Палашенкова // Сибирские огни. – 2006. – № 4. – С. 142–153.

Упоминается участие Д. Н. Фиалкова в юбилейных мероприятиях, посвящённых 100-летию со дня рождения омского краеведа А. Ф. Палашенкова.

581. **Белкин В.** Легенды и предания земли омской // Третья столица [Омск]. – 2006. – 24 авг. (№ 37). – С. 11: портр., ил.

Об истории создания книги «Ключи от прошлого» омского литератора Б. С. Гвоздева. Цитируется высказывание Д. Н. Фиалкова об И. Бухольце.

2007

582. **Азарова Л. В.** К юбилею кафедры географии географического (естественно-географического) факультета ОмГПУ (из истории периода 1930-х – начала 1970-х годов) // Проблемы географии, туризма и географического образования: [материалы 67-й науч.-практ. конф. географ. фак. ОмГПУ]. – Омск, 2007. – С. 3–8.

С. 7: о научно-педагогической деятельности на кафедре Д. Н. Фиалкова.

583. **Лапина Л. В.** Омская государственная областная научная библиотека им. А. С. Пушкина // Библиотечная энциклопедия / Рос. гос. б-ка. – Москва, 2007. – С. 757–759: ил. – Библиогр. в конце ст.

С. 758: упоминается личная библиотека Д. Н. Фиалкова, хранящаяся в книжном собрании ОГОНБ имени А. С. Пушкина.

584. **Новиков Ф. И.** Фиалков Дмитрий Николаевич (30.09.1909–17.06.1995) // Известия Омского регионального отделения Русского географического общества. – Омск, 2007. – Вып. (12) 19: Выдающиеся учёные и деятели культуры – члены Западно-Сибирского отдела Императорского Русского географического общества и Омского регионального отделения Русского географического общества. – С. 197–198: портр.

Биографическая справка.

585. **Новиков Ф. И.** История и современность // Омская индустрия. – 2007. – № 4. – С. 52–54: ил.

История Омского регионального отделения РГО. Упоминаются деятельность Д. Н. Фиалкова на посту председателя и его доклад к 100-летию отделения.

586. «**Пушкинка**» отмечает юбилей // Омский вестник. – 2007. – 26 сент. (№ 89). – С. 13: ил.

Заметка о 100-летию Омской государственной областной научной библиотеки имени А. С. Пушкина, в фонде которой хранятся книжные собрания Д. Н. Фиалкова и других выдающихся омичей.

2008

587. **Азарова Л. В.** Из истории географических краеведческих исследований сотрудниками ОмГПУ // Известия Омского регионального отделения Русского географического общества. – Омск, 2008. – Вып. 20: История деятельности Омского регионального отделения

Всероссийской общественной организации «Русское географическое общество»: посвящ. 130-летию Ом. регион. отд-ния (отд.) РГО. – С. 20–34.

С. 22: о Д. Н. Фиалкове.

588. **«Географический** центр Омской области» // География Омской области. Природа. Население. Хозяйство: учеб. для общеобразоват. учреждений / [Аблова И. М. и др.]. – Омск, 2008. – С. 16.

Упоминается, что идея об определении географического центра принадлежит Д. Н. Фиалкову.

589. **Гурьев Г. Ю.** Улицы города Омска: справ. / Г. Ю. Гурьев, Л. И. Огородникова; Арх. упр. Администрации Ом. обл., Гос. арх. Ом. обл. – Омск: Ом. дом печати, 2008. – 280 с.: ил., табл.

Об улице Д. Н. Фиалкова см. с. 109, 231, 274.

590. **Мезенцева О. В.** История географической секции Омского отдела РГО и её вклад в развитие географического образования Омской области / О. В. Мезенцева, Н. Г. Алексеева // Известия Омского регионального отделения Русского географического общества. – Омск, 2008. – Вып. 20: История деятельности Омского регионального отделения Всероссийской общественной организации «Русское географическое общество»: посвящ. 130-летию Ом. регион. отд-ния (отд.) РГО. – С. 34–38.

С. 34: о руководстве географической секцией РГО Д. Н. Фиалковым.

591. **Новиков Ф. И.** Русское географическое общество в Омском регионе // Известия Омского регионального отделения Русского географического общества. – Омск, 2008. – Вып. 20: История деятельности Омского регионального отделения Всероссийской общественной организации «Русское географическое общество»: посвящ. 130-летию Ом. регион. отд-ния (отд.) РГО. – С. 12–20.

С. 16–17: о деятельности Д. Н. Фиалкова.

592. **Новиков Ф. И.** Фиалков Дмитрий Николаевич (30.09.1909–17.06.1995) // Известия Омского регионального отделения Русского географического общества. – Омск, 2008. – Вып. (12) 19: Выдающиеся учёные и деятели культуры – члены Западно-Сибирского отдела Императорского Русского географического общества и Омского регионального отделения Русского географического общества. – С. 252–253: портр.

Биографическая справка.

593. **Сорокин А. П.** Коллекция документов по истории внешней политики России XVIII века из личного архива профессора Д. Н. Фиалкова в ОГИК музее // Музейные ценности в современном обществе: материалы Междунар. науч. конф., посвящ. 130-летию Ом. гос. ист.-краевед. музея (Омск, 14–17 мая 2008 г.). – Омск, 2008. – С. 112–114.

594. **Сорокин А. П.** Русско-прусская секретная союзная конвенция 1772 г. (из личного фонда профессора Д. Н. Фиалкова) / А. П. Сорокин, А. И. Иконникова // Известия Омского государственного историко-краеведческого музея. – Омск, 2008. – № 14. – С. 301–310. – Библиогр. в конце ст.

Статья продолжает работу по научному описанию и публикации части личного архива профессора Д. Н. Фиалкова из фонда Омского историко-краеведческого музея, состоящей из документов на иностранных языках.

595. **100 лет** со дня рождения известного омского учёного Д. Н. Фиалкова (1909–1995) // Знаменательные и памятные даты Омского Прииртышья, 2009/ Ом. гос. обл. науч. б-ка им. А. С. Пушкина. – Омск, 2008. – С. 70–71.

Биографическая справка, список литературы.

596. **Фалькович Н. С.** Секция «Рекреационная география и туризм» ОРО РГО и её вклад в отечественную науку / Н. С. Фалькович, В. Н. Демешко // Известия Омского регионального отделения Русского географического общества. – Омск, 2008. – Вып. (12) 19: Выдающиеся учёные и деятели культуры – члены Западно-Сибирского отдела Императорского Русского географического общества и Омского регионального отделения Русского географического общества. – С. 98–107.

С. 100–101: об издании туристической схемы Омской области, над которой работал Д. Н. Фиалков.

597. **Есть** справедливость в этом мире // Омская индустрия. – 2008. – № 4. – С. 80–83: портр., ил. – (Крупным планом).

Очерк о судьбе Д. Н. Фиалкова.

598. **Шихатов И.** История или игра в «историю»? // Аргументы недели. – 2008. – 6 нояб. (№ 45). – С. 7. (Прил.: Аргументы недели. Омск).

В статье приводится версия Д. Н. Фиалкова о правильности написания фамилии основателя Омска И. Д. Бухольца.

599. **Гоношилов В. В.** Человек, подаривший Омской области Центр // У судьбы лёгких дорог не бывает. – Омск, 2009. – С. 46–53.

Биографический очерк о Д. Н. Фиалкове.

600. **Климова Н. Ф.** Коллекция личного происхождения Дмитрия Николаевича Фиалкова в ОГИК музее // Известия Омского государственного историко-краеведческого музея. – Омск, 2009. – № 15. – С. 216–222: ил.

Приводятся биографические сведения о Д. Н. Фиалкове и его архиве, состоящем из боевых и трудовых орденов и медалей, документов 1929–1992 гг., мемориальных предметов и других материалов.

601. **Новиков Ф. И.** К 100-летию Дмитрия Николаевича Фиалкова // Известия Омского отделения Международной академии наук экологии и безопасности жизнедеятельности и Западно-Сибирского отделения Академии медико-технических наук Российской Федерации. – Омск, 2009. – Т. 4. – С. 4–5.

602. **Новиков Ф. И.** Об авторе этих заметок // Поле жизни, поле боя: посвящ. 100-летию со дня рождения д-ра геогр. наук, проф., заслуж. геодезиста РСФСР Дмитрия Николаевича Фиалкова / Сиб. гос. автомобил.-дорож. акад. – Омск: Рус. геогр. о-во, Ом. регион. отделение, 2009. – С. 34.

603. **Протокол** заседания Омского регионального отделения РГО, посвящённого 100-летию со дня рождения Д. Н. Фиалкова // Поле жизни, поле боя: посвящ. 100-летию со дня рождения д-ра геогр. наук, проф., заслуж. геодезиста РСФСР Дмитрия Николаевича Фиалкова / Сиб. гос. автомобил.-дорож. акад. – Омск, 2009. – С. 57–59.

604. **Самсонов Г. Л.** Памяти Дмитрия Николаевича Фиалкова // Поле жизни, поле боя: посвящ. 100-летию со дня рождения д-ра геогр. наук, проф., заслуж. геодезиста РСФСР Дмитрия Николаевича Фиалкова / Сиб. гос. автомобил.-дорож. акад. – Омск, 2009. – С. 56–57.

605. **Дмитрий** Николаевич Фиалков: [инфор. листовка] / МУК «Централизованная система муниципальных библиотек г. Омска», Центр. город. б-ка, Отд. информ. деятельности. – [Омск: б. и., 2009]. – [1] с. – (Творцы омской истории).

606. **Фотоматериал** заседания // Поле жизни, поле боя: посвящ. 100-летию со дня рождения д-ра геогр. наук, проф., заслуж. геодезиста РСФСР Дмитрия Николаевича Фиалкова / Сиб. гос. автомобил.-дорож. акад. – Омск, 2009. – С. 60–62.

607. **Лосунов А.** Памяти выдающегося географа // Омские епархиальные ведомости. – 2009. – Окт. (№ 10). – С. 7: ил.

Очерк о жизни и деятельности Д. Н. Фиалкова. Есть сведения о наиболее ценных книгах из его личной библиотеки, переданной в 1995 г. в фонд ОГОНБ им. А. С. Пушкина.

2010

608. **Новиков Ф. И.** Фиалков Дмитрий Николаевич // Энциклопедия Омской области: в 2 т. – Омск, 2010. – Т. 2: М–Я. – С. 475–476: портр.

609. **Ремизов А. В.** Сподвижники и продолжатели // Омское краеведение 1930–1960-х годов: очерк истории: монография / А. В. Ремизов. – Омск, 2010. – С. 249–341. – Библиогр. с.: 328–341.

С. 312–314: приведены сведения о краеведческой деятельности Д. Н. Фиалкова.

610. **Сибирская** государственная автомобильно-дорожная академия (СибАДИ) сегодня / Гос. образоват. учреждение высш. проф. образования, Сиб. гос. автомобил.-дорож. акад.; [сост. О. С. Охтенъ]. – Омск: ЛЕО, 2010. – 262, [1] с.: фотоил., цв.

На с. 20 упоминается Д. Н. Фиалков.

611. **Четвертных М.** Что ценного хранит главная библиотека города // НОС (Наше омское слово). – 2010. – 25 мая (№ 20). – С. 28–29. – (Это интересно).

О коллекции документов Д. Н. Фиалкова, хранящейся в Омской областной научной библиотеке имени А. С. Пушкина.

612. **Кружинов В. М.** Последнее сражение Ермака / В. М. Кружинов, З. Н. Сокова // Военно-исторический журнал. – 2010. – № 6. – С. 35–40: ил. – Библиогр. в конце ст.

В статье анализируются исторические источники и исследования (в том числе и Д. Н. Фиалкова) о военно-политических и военно-технических аспектах последнего боя Ермака, местоположении его лагеря и обстоятельствах гибели.

613. **Овчинникова Л.** Путешествие к центру // АвтоОмск. – 2010. – № 28 (27 июля). – С. 22–23: ил.

Комментарий к трофи-рейду, проведённому с 16 по 19 июля 2010 г. автоклубом «4х4», целью которого являлось установление памятного знака, обозначающего географический центр Омской области в деревне Калмакуль Саргатского района, который был рассчитан Д. Н. Фиалковым.

2011

614. **Белякова З. П.** Буду помнить палатку свою... // Люди и недра: история геолог. изучения и освоения недр территории Ом. обл. – Омск, 2011. – С. 429–433: портр.

На с. 433 приведены воспоминания о Д. Н. Фиалкове.

615. **Наумов С. С.** Отражение имён деятелей культуры Сибири и Казахстана в топонимической среде г. Омска / С. С. Наумов // История образования и просвещения в Сибири и Казахстане: сб. науч. ст. и материалов Третьей Всерос. науч.-практ. конф., посвящ. 90-летию со дня рождения М. Е. Бударина, Омск, 29–30 окт. 2010 г. – Омск, 2011. – С. 135–137. – Библиогр. в конце ст.

Приведены примеры топонимов г. Омска. Сообщается о присвоении имени геодезиста Д. Н. Фиалкова улице в новом микрорайоне.

616. **Новиков Ф. И.** ОРО ВОО «РГО» и географическое краеведение в Омской области: опыт, пути развития // Краеведение как феномен провинциальной культуры: материалы Всерос. науч.-практ. конф., посвящ. 125-летию со дня рождения А. Ф. Палашенкова (Омск, 27–29 окт. 2011 г.). – Омск, 2011. – С. 130–136: карта.

С. 134: упоминается работа Д. Н. Фиалкова «Западно-Сибирский отдел Географического общества в годы революционных событий».

617. **Новиков Ф. И.** А. Ф. Палашенков и Омский отдел Географического общества / Ф. И. Новиков, И. Н. Шипицина // Краеведение как феномен провинциальной культуры: материалы Всерос. науч.-практ. конф., посвящ. 125-летию со дня рождения А. Ф. Палашенкова (Омск, 27–29 окт. 2011 г.). – Омск, 2011. – С. 385–390: ил.

Авторы упоминают о совместной работе с Д. Н. Фиалковым в Географическом обществе.

618. **Новиков Ф. И.** Поле жизни, поле боя // Люди и недра: история геолог. изучения и освоения недр территории Ом. обл. – Омск, 2011. – С. 353–355: портр.

О Д. Н. Фиалкове.

619. **Новиков Ф. И.** Фиалков Дмитрий Николаевич // Люди и недра: история геолог. изучения и освоения недр территории Ом. обл. – Омск, 2011. – С. 485–486: портр.

620. **Самсонов Г. Л.** Незабываемые годы // Люди и недра: история геолог. изучения и освоения недр территории Ом. обл. – Омск, 2011. – С. 420–428: портр.

С. 427–428: о Д. Н. Фиалкове.

621. **Сизов С. Г.** Фиалков Дмитрий Николаевич // Энциклопедия города Омска: в 3 т. – Омск, 2011. – Т. 3: Омск в лицах, кн. 2: Л–Я. – С. 535–536. – Библиогр в конце ст.

622. **Список** тех, кто причастен к геологической отрасли Омской области // Люди и недра: история геолог. изучения и освоения недр территории Ом. обл. – Омск, 2011. – С. 620–667.

С. 647: Фиалков Д. Н.

2012

623. **Азарова Л. В.** Из истории географического (естественно-географического) факультета: к 65-летию окончания Великой Отечественной войны – ветераны факультета, участники Великой Отечественной войны // Проблемы географии, туризма и географического образования: [материалы 70-71 науч.-практ. конф. геогр. фак. ОмГПУ]. – Омск, 2012. – С. 3–7. – Библиогр. в конце ст.

О преподавателях ОмГПУ, участниках Великой Отечественной войны. в т. ч. о Д. Н. Фиалкове.

624. **Вяткин И. А.** «Люди и недра» / И. А. Вяткин, Ф. И. Новиков // Мамонт Фёдор: посвящ. 135-летию Ом. регион. отд-ния ВОО «Рус. геогр. о-во» и 70-летию зам. пред. Совета ОРО ВОО «РГО» Ф. И. Новикова. – Омск, 2012. – С. 233–235. – (Записки Омского регионального отделения Всероссийской общественной организации «Русское географическое общество»; т. 2 (41).

Упоминается использование личного архива Д. Н. Фиалкова при подготовке книги.

625. **Назарцева Т. М.** Хроника музейной жизни 2008–2010 гг. // Известия Омского государственного историко-краеведческого музея. – Омск, 2012. – № 17. – С. 266–307: ил.

С. 287: об открытии выставки 30 сентября 2009 г., посвящённой 100-летию Д. Н. Фиалкова.

626. **Новиков Ф. И.** Есть заветная точка на карте (Географический центр Омской области) // Мамонт Фёдор: посвящ. 135-летию Ом. регион. отд-ния ВОО «Рус. геогр. о-во» и 70-летию зам. пред. Совета ОРО ВОО «РГО» Ф. И. Новикова. – Омск, 2012. – С. 113–114. – (Записки Омского регионального отделения Всероссийской общественной организации «Русское географическое общество»; т. 2 (41)).

О ходе реализации идеи профессора Д. Н. Фиалкова по определению географического центра Омской области и об установлении памятного знака вблизи С. Крайчиково Колосовского района.

627. **Новиков Ф. И.** От Иртыша – по всей Сибири // Мамонт Фёдор: посвящ. 135-летию Ом. регион. отд-ния ВОО «Рус. геогр. о-во» и 70-летию зам. пред. Совета ОРО ВОО «РГО» Ф. И. Новикова. – Омск, 2012. – С. 57–59. – (Записки Омского регионального отделения Всероссийской общественной организации «Русское географическое общество»; т. 2 (41)).

В публикации об истории Западно-Сибирского (Омского) отдела РГО упоминается деятельность Д. Н. Фиалкова.

628. **Новиков Ф. И.** Эссе члена Русского географического общества // Известия Омского регионального отделения Русского географического общества. – Омск, 2012. – Вып. (12) 21: 135 лет Омского отделения РГО в 300-летней истории г. Омска: посвящ. 135-летию Ом. регион. отд-ния РГО. – С. 24–27.

С. 25: о деятельности Д. Н. Фиалкова.

629. **Омское** региональное отделение Русского географического общества: эволюции и революции / Ф. И. Новиков, И. А. Вяткин, Б. Ю. Кассал, В. С. Баженов // Мамонт Фёдор: посвящ. 135-летию Ом. регион. отд-ния ВОО «Рус. геогр. о-во» и 70-летию зам. пред. Совета ОРО ВОО «РГО» Ф. И. Новикова. – Омск, 2012. – С. 133–136. – (Записки Омского регионального отделения Всероссийской общественной организации «Русское географическое общество»; т. 2 (41)).

Упоминается деятельность в РГО Д. Н. Фиалкова.

630. **Матвеев А. В.** Ермакова перекопъ на старинных картах и в материалах полевого историко-археологического обследования / А. В. Матвеев, О. М. Аношко // Вестник Омского университета. – 2012. – № 2 (64). – С. 275–281: ил.

Статья посвящена определению местоположения перекопи, где, по данным сибирских летописей, погиб сам атаман Ермак со своими сподвижниками. Авторы оспаривают версию Д. Н. Фиалкова.

631. **Новиков Ф.** «Люди и недра» // Четверг [Омск]. – 2012. – 12 янв. (№ 2). – С. 10.

О книге «Люди и недра» (Омск, 2011), рассказывающей об истории геологического изучения и освоения недр Омской области с XVIII по XXI век, участии омичей в изучении и создании минерально-сырьевой базы Западной Сибири и Северного Казахстана, для которой настоящим кладом информации стали личные архивы и труды ветеранов отрасли, в т. ч. Д. Н. Фиалкова.

2013

632. **Буслаева Г. Б.** Обзор коллекции личных архивов Омского государственного историко-краеведческого музея // Известия Омского государственного историко-краеведческого музея. – Омск, 2013. – № 18. – С. 216–220.

С. 219: упоминается раритетный комплекс из десяти уникальных документов по истории России и европейских государств из личного архива Д. Н. Фиалкова.

633. **Вибе П. П.** Роль и место А. Ф. Палашенкова в истории омского краеведения и сохранения культурного наследия Сибири // Антология омского краеведения / Ом. гос. ист.-краев. музей; Ом. отд.-ние Союза краеведов России. – Омск, 2015. – Т. 2: Музееведение, региональная история и краеведение в современных исследованиях и практиках. – С. 334–359: портр., ил. – Библиогр. в тексте ст.

С. 353: упоминается об историко-краеведческой работе Д. Н. Фиалкова.

634. **Ремизов А. В.** Подвижник краеведения // Антология омского краеведения. – Омск, 2013. – Т. 1: Избранные труды А. Ф. Палашенкова / Ом. гос. ист.-краев. музей; Ом. отд.-ние Союза краеведов России. – С. 44–90: ил. – Библиогр. в тексте ст.

С. 66, 85: о краеведческой деятельности Д. Н. Фиалкова.

635. **Хилько Н. Ф.** История фото-, кино- и видеолюбительства в Омском Прииртышье: учеб. пособие. – Омск: Изд-во ОмГУ, 2013. – 99 с.

С. 71: о фронтовых киносъёмках участника войны Д. Н. Фиалкова и его работе на Омской студии телевидения в программе «За далью даль».

636. **Майничева А. Ю.** Ермак и место его гибели в народной памяти // Вестник Новосибирского государственного университета. Серия: История, филология. – 2013. – № 7. – С. 198–204: ил. – Библиогр.: С. 204.

Упоминается публикация Д. Н. Фиалкова «О месте гибели и захоронения Ермака» (1965), посвящённая формам сохранения памяти о Ермаке.

2014

637. **Омский** след Николая Пржевальского // Четверг [Омск]. – 2014. – 24 июля (№ 30). – С. 24: ил.

Публикация о русском учёном и путешественнике, который, по утверждению Д. Н. Фиалкова, неоднократно посещал Омск.

2015

638. **Гоношилов В.** В поисках лагеря Ивана Бухольца // EX LIBRIS: науч.-попул. альм. о кн. и книжниках / Ом. гос. обл. науч. б-ка им. А. С. Пушкина. – Омск, 2015. – Вып. 2. – С. 34–37.

Приводятся сведения об изучении Д. Н. Фиалковым места расположения лагеря отряда И. Д. Бухольца. Упоминается о трудах учёного в фонде ОГОНБ им. А. С. Пушкина.

639. **Лосунов А.** «Не искал он постоянства, где бы мог его найти...» // Тобольск и вся Сибирь: альманах. – Тобольск, 2015. – Т. 25: Сибиряки и Победа: в 5 т., ч. 1. Освобождение, т. 3. – С. 145–147: портр.

Биографический очерк о Д. Н. Фиалкове.

640. **Ремизов А. В.** Личная библиотека и документальный архив профессора Д. Н. Фиалкова в фондах ОГОНБ имени А. С. Пушкина / А. В. Ремизов, А. П. Сорокин // «Третьи Ядринцевские чтения»: материалы III Всерос. науч.-практ. конф., посвящ. 300-летию Омска (Омск, 26–28 нояб. 2015 г.). – Омск, 2015. – С. 254–257.

641. **Фиалков** Дмитрий Николаевич // Судьбы, связанные с Омским педагогическим: [биогр. справ.] / Ом. гос. пед. ун-т. – Омск, 2015. – С. 146–150: портр.

2016

642. **Ермак** – гордость России: крат. ист. справ. / под ред.: Г. С. Зайцева, В. И. Степанченко. – Тюмень: Изд-во Тюмен. гос. ун-та, 2016. – 346 С.

Авторы оспаривают версию Д. Н. Фиалкова о месте гибели Ермака.

643. **Зензин В. В.** Краеведение Омского Прииртышья: лит.-метод. пособие для учеб. заведений Ом. обл. – [изд. 2-е, доп. и дораб.]. – Омск, 2016. – 538 с.: ил.

С. 15: в разделе о деятельности Омского отдела РГО упоминается Д. Н. Фиалков.

644. **Лизунов В. В.** Об истории основания Ямышева как предшественника Омска / В. В. Лизунов, А. А. Соловьёв // Национальные приоритеты России [Омск]. – 2016. – № 2 (20). – С. 4–26: ил. – Библиогр.: С. 24–26.

О современном изучении исторического места и событий трёхвековой давности, а также исследованиях Д. Н. Фиалкова.

645. **Васильева С.** Краевед номер один // Омская правда. – 2016. – 2 нояб. (№ 43). – С. 18: ил.

О жизни и деятельности выдающегося омского краеведа, фотоклориста и этнографа А. Ф. Палашенкова, юбилей которого (130 лет) отметили в Омском областном историко-краеведческом музее. Упоминается выставка в музее «Омское Прииртышье в наследии омских краеведов», на которой также экспонировались документы Д. Н. Фиалкова.

2017

646. **Дитковский В.** По секрету всему свету // Вечерний Омск-Неделя. – 2017. – 19 июля (№ 29). – С. 6.

Об открывшейся в Омском историко-краеведческом музее выставке, посвящённой Омской таможне. Рассказывается об экспонатах выставки, в т. ч. о трофейных документах, привезённых Д. Фиалковым из Германии.

647. **Гоношилов В.** Географический центр Саргатского района // К новым рубежам [Саргатское]. – 2017. – 6 окт. (№ 39). – С. 7: ил.

Омский журналист рассказывает об истории поиска географических центров России (первым из исследователей которых был Д. И. Менделеев) и Омской области, координаты центра которой вычислил известный учёный Д. И. Фиалков.

2018

648. **Наумов С. С.** Фиалков Дмитрий Николаевич (30.09.1909, С. Хорновар Симбирской губернии – 17.06.1995) / С. С. Наумов // Омский некрополь: старейшие кладбища / [сост.: И. Е. Бродский, Л. И. Огородникова]. – Омск, 2018. – С. 446: портр.

649. **Ремизов А. В.** Сподвижники и продолжатели // Омское краеведение 1930–1960-х годов: очерк истории: [монография] / А. В. Ремизов. – 3-е изд. испр. и доп. – Омск, 2018. – 448 с.: ил.

С. 370–372: приведены основные сведения о краеведческой деятельности Д. Н. Фиалкова.

650. **110 лет** со дня рождения известного омского учёного-геодезиста, доктора географических наук, профессора Д. Н. Фиалкова (30.09.1909, С. Хорновар-Шигали Буинского уезда Симбирской губ. (ныне Дрожжановского р-на Республики Татарстан) – 17.06.1995, г. Омск) // Знаменательные и памятные даты Омского Прииртышья, 2019 / Ом. гос. обл. науч. б-ка им. А. С. Пушкина. – Омск, 2018. – С. 244–245: портр.

Список литературы.

651. **Васильева С.** Где хранятся раритеты // Омская правда. – 2018. – 11 апр. (№ 15). – С. 18.

О выставке даров из коллекций Омского государственного историко-краеведческого музея, переданных представителями власти, учереждениями, учёными, исследователями и рядовыми омичами. Упомянется архив профессора Д. Н. Фиалкова.

652. **Маевский В.** Трофеи: на войне как на войне // Бизнес-курс [Омск]. – 2018. – № 8 (2 мая). – С. 37–41: ил.

Об экспонатах Омского историко-краеведческого музея, поступивших в фонд в годы Великой Отечественной войны и после неё. С. 41: о документах из архива Д. Н. Фиалкова, переданных в музей его семьёй.

653. **Бикбулатова Г. Г.** Омский государственный аграрный университет и Русское географическое общество – столетие в лицах / Г. Г. Бикбулатова, Н. К. Чернявская // Национальные приоритеты России [Омск]. – 2018. – № 2. – С. 17–46: портр.

С. 20: о Д. Н. Фиалкове.

654. **Вяткин И.** «Ты заходишь на объект, чтобы добывать торф, а тебе говорят – плати четыре налога!» / записала А. Павлова // Коммерческие вести [Омск]. – 2018. – 31 окт. (№ 41). – С. 14–15: портр.

Председатель Омского отделения РГО поделился своим видением современных омских проблем, сообщил о проекте к 300-летию Омска по увековечению памяти великих географов, среди которых Д. Фиалков.

2019

655. **Келлер Л. И.** Основные тенденции в развитии краеведения в 1985–1991 г.: на примере города Омска // Известия Омского государственного историко-краеведческого музея. – Омск, 2019. – № 22. – С. 14–22. – Библиогр. в конце ст. и подстроч. примеч.

С. 19: о полемике по написанию фамилии И. Д. Бухольца и участии в ней Д. Н. Фиалкова.

656. **Наумов С. С.** «Надо, чтобы о нашей работе знало как можно больше людей»: деятельность Омского отделения Географического общества по сохранению культурного наследия (вторая половина 1980-х – 1990-е гг.) // Вестник Омского университета. Серия «Исторические науки». – 2019. – № 2. – С. 112–120.

На основе анализа документации Омского отделения РГО показана его деятельность, направления научных изысканий, в т. ч. вклад Д. Н. Фиалкова в изучение истории Отдела.

2020

657. **Бикбулатова Г. Г.** ОмГАУ и РГО – столетняя история в лицах / Г. Г. Бикбулатова, Н. К. Чернявская // Известия Омского регионального отделения Русского географического общества. – Омск, 2020. – Вып. 23 (16): Подвижники Омского Прииртышья в зеркале юбилеев трёх великих событий. – С. 176–205: портр.

Об истории сотрудничества учёных сельскохозяйственного вуза и РГО, в числе которых Д. Н. Фиалков (С. 179).

658. **Выдающиеся** геологоразведчики – участники войны и тыла: Фиалков Дмитрий Николаевич / Ф. И. Новиков [и др.] // Известия Омского регионального отделения Русского географического общества. – Омск, 2020. – Вып. 23 (16): Подвижники Омского Прииртышья в зеркале юбилеев трёх великих событий. – С. 30.

С. 30: Д. Н. Фиалков.

659. **Гоношилов В. В.** Ямышево – предшественник города Омска / В. В. Гоношилов, В. В. Лизунов, А. А. Соловьёв // Известия Омского регионального отделения Русского географического общества. – Омск, 2020. – Вып. 23 (16): Подвижники Омского Прииртышья в зеркале юбилеев трёх великих событий. – С. 84–103: ил.

С. 96–99: об исследовании Д. Н. Фиалковым лагеря И. Д. Бухольца в Ямышево.

660. **Коллекции** личного происхождения / обзор подгот. Г. Б. Буслаева // Путеводитель по фондам Омского государственного историко-краеведческого музея: сведения о составе и содержании фондов музея, собранных за его 140-летнюю историю. – Омск, 2020. – С. 181–299.

С. 273–274: описание коллекции Д. Н. Фиалкова.

661. **Лауреаты** премии имени Михаила Васильевича Певцова в 1967–2020 гг. // Известия Омского регионального отделения Русского географического общества. – Омск, 2020. – Вып. 23 (16): Подвижники Омского Прииртышья в зеркале юбилеев трёх великих событий. – С. 263.

Среди лауреатов Д. Н. Фиалков.

662. **Почётные** члены Омского отдела РГО в 1992–2014 гг. // Известия Омского регионального отделения Русского географического общества. – Омск, 2020. – Вып. 23 (16): Подвижники Омского Прииртышья в зеркале юбилеев трёх великих событий. – С. 264.

Среди членов РГО – Д. Н. Фиалков.

663. **Старовойтова Л. Н.** Личная коллекция Д. Н. Фиалкова в фонде редких книг ОГОНБ им. А. С. Пушкина. (К 110-летию со дня рождения: 1909–1995) // Вторые Дравертовские чтения: материалы Всерос. науч.-практ. конф., посвящ. 140-летию со дня рождения П. Л. Драверта (г. Омск, 19–20 ноября 2019 г.) / Ом. гос. обл. науч. б-ка им. А. С. Пушкина. – Омск, 2020. – С. 243–254.

Характеристика личной библиотеки Д. Фиалкова, её наиболее ценных документов, включая архивные материалы.

664. **Томилов Н. А.** Научные форумы Омского регионального отделения РГО по исторической и краеведческой тематике // Известия Омского регионального отделения Русского географического общества. – Омск, 2020. – Вып. 23 (16): Подвижники Омского Прииртышья в зеркале юбилеев трёх великих событий. – С. 109–114.

С. 109–110: воспоминания Н. А. Томилова о знакомстве с Д. Н. Фиалковым и совместной работе в РГО.

2021

665. **Антипов А. В.** Сплочённый коллектив профессионалов своего дела // Комсомольская правда. – 2021. – 6–13 апр. (№ 14). – С. 11: цв. ил., портр. – (Спецвыпуск «Люди дела»).

Об открытии в Омске мемориальной доски Д. Н. Фиалкову.

666. **Сикорский Р.** В ОмГТУ выбрали ректора // Коммерческие вести [Омск]. – 2021. – 7 апр. (№ 12). – С. 2. – (Рейтинг недели).

Об открытии 2 апреля 2021 г., в День геолога, на здании «Омской геологоразведочной экспедиции» памятной доски в честь бывшего руководителя предприятия Д. Н. Фиалкова.

667. **Приписан** к Сибири навсегда // Четверг [Омск]. – 2021. – 8 апр. (№ 13). – С. 6: ил.

О докторе географических наук Д. Н. Фиалкове и открытии ему мемориальной доски на здании Омской геологоразведочной экспедиции по ул. Гусарова.

668. **Водоёмы** Новосибирской области: озеро Данилово // Отдых в России. – 2021. – 13 апр.

Об установлении в 1975 г. экспедицией под руководством Д. Н. Фиалкова глубины в центре озера – 18 метров.

2022

669. **Викулов С. И.** Определение года рождения Ивана Бухольца // Сибирские оборонительные линии. XVIII – середина XIX века: материалы науч.-практ. конф. «Первые Омские военно-исторические чтения» (Омск, декабрь 2021 года). – Омск, 2022. – С. 36–41. – Библиогр. в конце ст.

Автор упоминает первую омскую публикацию, принадлежащую Д. Н. Фиалкову, в которой указан год рождения И. Бухольца.

670. **Кошуков К. П.** О войне, о себе, о земле Тевризской...: (фрагмент): слово к краоведам на // Антология омского краеведения / Ом. гос. ист.-краевед. музей; Ом. отд.-ние Союза краеведов России. – Омск, 2022. – Т. 4: Краеведение и краеведы Омской области. – С. 514–515.

Упоминается Д. Н. Фиалков, давший ценные сведения по разысканию ремезовских картографических чертежей.

671. **Ремизов А. В.** «Постзолотые» десятилетия омского краеведения: опыт исторической реконструкции // Архив в социуме – социум в архиве: материалы пятой Всерос. науч.-практ. конф. – Челябинск, 2022. – С. 23–28. – Библиогр. в конце ст.

С. 27: упоминается краеведческая деятельность Д. Н. Фиалкова.

672. **Чиканова Н. А.** Динамика коммемораций Н. М. Ядринцева в 1894–1994 гг.: дис... канд. ист. наук / Ом. гос. пед. ун-т. – Омск, 2022. – 259 С.

С. 83: упоминается публикация Д. Н. Фиалкова о заслугах Н. М. Ядринцева, и увековечении его имени в Омской области.

673. **Загорская В.** Ничего, кроме геополитики // Аргументы и факты. – 2022. – 1–7 июня (№ 22). – Прил.: С. 16: ил. – (Аргументы и факты в Омске).

О хранящемся в Омской областной библиотеке имени А. С. Пушкина голландском издании исторического атласа 1719 года. Книга появилась в Омске благодаря профессору Д. Фиалкову.

2023

674. **Азарова Л. В.** Из истории первого выпуска кафедры географии и геологии: о Сергее Алексеевиче Огурцове // Известия Омского регионального отделения Русского географического общества. – Омск, 2023. – Вып. 24 (17): «Во имя Сибири, во славу России!». – С. 31–33. – Библиогр. в конце ст.

С. 33: об отзыве Д. Н. Фиалкова на научную деятельность С. А. Огурцова.

675. **Александрова И. Н.** Вклад членов Омского регионального отделения ВОО «Русское географическое общество» в создание и развитие сети особо охраняемых природных территорий Омской области // Известия Омского регионального отделения Русского географического общества. – Омск, 2023. – Вып. 24 (17): «Во имя Сибири, во славу России!». – С. 42–46. – Библиогр. в конце ст.

С. 43: о деятельности Д. Н. Фиалкова.

676. **Большаник П. В.** Юбилей Омского отдела Русского географического общества: 145 лет служения отечественной науке и культуре / П. В. Большаник, И. И. Кротт, С. С. Наумов // Известия Омского регионального отделения Русского географического общества. – Омск, 2023. – Вып. 24 (17): «Во имя Сибири, во славу России!». – С. 8–14. – Библиогр. в конце ст.

Упоминается деятельность в обществе Д. Н. Фиалкова и мероприятия, проведённые членами РГО по увековечению его памяти.

677. **Демешко В. Н.** ОмВАГО: славная страница в истории естествознания / В. Н. Демешко, О. Ю. Смолянкина // Известия Омского регионального отделения Русского географического общества. – Омск, 2023. – Вып. 24 (17): «Во имя Сибири, во славу России!». – С. 15–25. – Библиогр. в конце ст.

С. 19–24: упоминается об избрании Д. Н. Фиалкова вторым заместителем председателя и председателем Геодезической секции 30 января 1942 г., сообщается о его участии в деятельности ОмВАГО, вкладе в геологию и географию Омской области, установлении памятной доски на фасаде здания Омской геологической экспедиции.

678. **Наумов С. С.** Гуманитарная интеллигенция как субъект исторической памяти в пространстве крупных городов Западной Сибири (1985–2000 гг.): дис... канд. ист. наук / Ом. гос. пед. ун-т. – Омск: [б. и.], 2023. – 254 с.: ил.

Упоминается деятельность Д. Н. Фиалкова.

679. **Пугина Е. В.** Фиалков Дмитрий Николаевич // Энциклопедия омского краеведения / М-во культуры Ом. обл., Ом. гос. ист.-краевед. музей, Ом. регион. отд-ние Союза краеведов России; под ред. П. П. Вибе. – Омск, 2023. – С. 300: портр. – Библиогр. в конце ст.

680. **Сибирские** пограничные линии XVIII века: история, исследователи, открытия: альбом / М. А. Корусенко [и др.]; Правительство Ом. обл.; Фонд «История Отечества»; Ом. науч. центр. [и др.]. – Омск: Издат. дом «Наука», 2023. – 54 с.: ил.

На с. 13 упоминается о работе геодезической экспедиции, производившей в 1958 г. аэрофотосъёмку крепостей с участием Д. Н. Фиалкова.

681. **Список** лауреатов премии имени Михаила Васильевича Певцова, учреждённой решением Омского отдела Географического общества СССР 11 января 1967 года, по согласованию с областными организациями и Президиумом Общества, в ознаменование 50-летия Советской власти в год 90-летия Омского отдела // Известия Омского регионального отделения Русского географического общества – Омск, 2023. – Вып. 24 (17): «Во имя Сибири, во славу России!». – С. 224–241: ил. – Библиогр. в конце ст.

С. 228: приведена краткая биографическая справка о Д. Н. Фиалкове.

682. **Осколков М.** Едем в край озёр... // Вечерний Омск – Неделя. – 2023. – 29 марта (№ 12). – С. 28: ил.

Журналисты «Вечернего Омска» посетили Колосовский район, географический центр Омской области, точные координаты которого рассчитаны омскими учёными Д. Фиалковым и Ю. Столбовым.

683. **Крупко В. Н.** «В космосе ещё много загадок» / записала Н. Бельская // Омская правда. – 2023. – 20 сент. (№ 37). – С. 19: портр.

Руководитель Омского планетария рассказывает об увлечении астрономией и работе планетария. Упоминает характеристика Д. Н. Фиалковым лога «Агат» как лучшего места отдыха в Омской области.

2024

684. **Новиков Ф.** Место в строю // По рюкзакам!: летопись жизни кружка юных краеведов-геологов Омского городского Дворца пионеров и школьников в 1978–1990 годах. Опыт Педагога и Просветителя Омского Прииртышья Федора Ивановича Новикова. – Омск, 2024. – С. 413.

О встрече Д. Н. Фиалкова с юными географами городского Дворца пионеров.

685. **Новиков Ф.** У географов Омска // По рюкзакам!: летопись жизни кружка юных краеведов-геологов Омского городского Дворца пионеров и школьников в 1978–1990 годах. Опыт Педагога и Просветителя Омского Прииртышья Федора Ивановича Новикова. – Омск, 2024. – С. 405.

О заседании Омского отдела Географического общества СССР, на котором состоялось чествование Д. Н. Фиалкова в связи с 75-летием со дня рождения.

686. **По рюкзакам!:** летопись жизни кружка юных краеведов-геологов Омского городского Дворца пионеров и школьников в 1978–1990 годах. Опыт Педагога и Просветителя Омского Прииртышья Федора Ивановича Новикова. – Омск: Амфора, 2024. – 293 с.: ил.

С. 212: о встрече-консультации членов отряда юных геологов в лагере НОУ «Ломоносовец–88» с Д. Н. Фиалковым, передавшего кружку 2 тысячи рублей на проведение фиалковских экспедиций; с. 230: воспоминания А. Лосунова об общении с Д. Н. Фиалковым; с. 436: упоминается руководство кружком юных геологов Д. Н. Фиалковым.

687. **Сибирские** пограничные линии XVIII века: история, исследователи, открытия: альбом / М. А. Корусенко [и др.]; Правительство Ом. обл.; Фонд «История Отечества»; Ом. науч. центр. [и др.]. – Омск: Издат. дом «Наука», 2024. – 136 с.: ил.

С. 23–24: упоминается о работе геодезической экспедиции с участием Д. Н. Фиалкова, производившей в 1971 г. аэрофотосъемку крепостей.

688. **Барков Р. Р.** Истоки омской геодезии и знаки первой городской нивелировки / Р. Р. Барков, А. Г. Дидикова // Геопрофи. – 2024. – № 1. – С. 32–40: ил.

Упоминается исследовательская деятельность Д. Н. Фиалкова.

689. **Запивалов Н.** Омская геологическая одиссея // Наш современник. – 2024. – № 4. – С. 205–216.

С. 215–216: автор упоминает о совместной работе с Д. Н. Фиалковым и его руководстве кружком юных геологов.

См. также № 293, 294, 296, 322, 324, 325, 326, 327, 330, 334, 336.

Библиография

690. **Литература** об Омской области: (библиогр. указ.) / Ом. обл. науч. б-ка им. А. С. Пушкина. – Омск, 1959–1993.

Д. Н. Фиалкова см. по «Именному указателю».

691. **Библиографический** сборник Омского сельскохозяйственного института имени С. М. Кирова, 1918–1958 / под ред. Н. С. Панасенкова, Н. Н. Сахаровой. – Омск: Изд. ОмСХИ, 1959. – 223 с.

Д. Н. Фиалкова см. по «Алфавитному указателю авторов» (С. 191).

692. **Библиографический** сборник Омского сельскохозяйственного института имени С. М. Кирова. – Вып. 2: 1958–1959 гг. / под ред. Н. С. Панасенкова, Н. Н. Сахаровой. – Омск: Изд. ОмСХИ, 1959. – 223 с.

Д. Н. Фиалкова см. по «Алфавитному указателю авторов к первому разделу» (С. 118).

693. **История** Сибири: текущий указ. лит. / СО РАН, Гос. публ. науч.-техн. б-ка. – Новосибирск, 1966–. – с 1992 г. заглавие: История Сибири и Дальнего Востока.

Д. Н. Фиалкова см. по «Именному указателю».

694. **Указатель** к «Учёным запискам»: 1941–1969 / сост.: Т. С. Христофорова, А. А. Кристинина; Ом. гос. пед. ин-т им. А. М. Горького, справ.-библиогр. отдел б-ки. – Омск: [б. и.], 1971. – 122 с.

Д. Н. Фиалкова см. по «Указателю авторов» (С. 121).

695. **Библиографический** указатель печатных работ сотрудников СибАДИ за 1968–1977 гг. / Сиб. автомобил.-дорож. ин-т им. В. В. Куйбышева; Б-ка; [сост. Беляева Л. П.]. – Омск: б. и., 1981. – 388 с.

Д. Н. Фиалкова см. по «Именному указателю» (С. 383).

696. **Библиографический** указатель печатных работ сотрудников Омского ордена Ленина сельскохозяйственного института им. С. М. Кирова. – Вып. 4: 1967–1975 / Гос. агропром. ком. СССР, Ом. с.-х. ин-т им. С. М. Кирова ; [под ред.: Н. С. Панасенкова, М. В. Коптягиной]. – Омск: [б. и.], 1978.– 1988. – 380, [1] с.

Д. Н. Фиалкова см. по «Именному указателю» (С. 145).

697. **Библиографический** указатель печатных работ сотрудников Омского ордена Ленина сельскохозяйственного института им. С. М. Кирова. – Вып. 5: 1976–1986 / Гос. агропром. ком. СССР, Ом. с.-х. ин-т им. С. М. Кирова ; [под ред.: Н. С. Панасенкова, М. В. Коптягиной]. – Омск: [б. и.], 1988. – 380, [1] с.

Д. Н. Фиалкова см. по «Именному указателю» (С. 366).

698. **Омский** государственный историко-краеведческий музей, 1878–2008: библиогр. указ. / М-во культуры Ом. обл., Ом. гос. ист.-краевед. музей; [сост. А. А. Кильдюшева]. – Омск: Изд-во Ом. гос. ист.-краевед. музея, 2009. – 405 с.: ил.

Д. Н. Фиалкова см. по «Именному указателю» (С. 390).

699. **Библиографический** указатель трудов сотрудников СибАДИ за 1998–2007 гг. : [в 2 ч.]. – Ч. 2. / М-во образования и науки РФ, Гос. образоват. учреждение высш. проф. образования «Сиб. гос. автомобил.-дорож. акад. (СибАДИ)»; [сост. Л. П. Астахова]. – Омск: СибАДИ, 2010. – 318 с.

Д. Н. Фиалкова см. по «Именному указателю» (С. 310).

См. также 325, 528, 524, 535, 595, 605, 650.

Именной указатель

- Аблова И. М. 588
Азарова Л. В. 576, 582, 587, 623, 674
Александров А. А. О нём 193, 200, 202, 203, 460, 462–464, 487
Александрова И. Н. 675
Алексеева Н. Г. 590
Алексеева Т. В. 344
Аношко О. М. 630
Антипов А. В. 665
Арьков И. 447
Астахова Л. П. 699
- Баженов В. С. 527, 536, 538, 629
Балошенко В. И. 572
Барахтянская Л. 480
Барков Р. Р. 684
Батурина З. 405
Белкин В. 581
Бельская Н. 683
Беляева Л. П. 695
Белякова З. П. 614
Берг Л. С. О нём 52, 211, 222, 283, 287, 364
Бережной Ю. 489
Бикбулатова Г. Г. 653, 657
Бисярина В. 174
Бобков И. Ф. О нём 259
Боголюбова Н. С. О ней 98
Большаник П. В. 676
Бородин В. 511
Бродский И. Е. 517, 648
Бударин М. Е. 540, 544, 615
Букач В. А. 279
Буряк Н. 453
Буслаева Г. Б. 632, 660
Бухольц И. Д. О нём 100, 106, 129, 204, 256, 262, 278, 298, 299, 302, 449, 456, 459, 487, 574, 581, 598, 638, 655, 659, 669
Бухольцы. О них 125
- Валиханов Ч. О нём 230, 428
Васильев В. 229, 470
Васильева С. 474, 645, 651
Вибе П. П. 507, 508, 633, 679
Викулов С. И. 669
Воловник Н. С. 353
Воробьёв. О нём 6
Воронина Г. 494, 496
Вяткин И. А. 624, 629, 654
- Гвоздев Б. С. О нём 581
Голубых А. Н. О нём 34
Гоношилов В. В. 326, 547, 548, 564, 599, 638, 647, 659
Горбунов В. 391
Гриневич А. 489
Гриценко Д. Д. 207
Гурьев Г. Ю. 589
Гущин Л. 360
- Давыдов А. Д. 337
Демешко В. Н. 596, 677
Дидикова А. Г. 684
Дитковский В. 646
Дмитриев Н. 72, 99
Дмитриев Ф. 73
Достоевский Ф. М. О нём 128, 174, 230
Драверт П. Л. О нём 472
Дубинина В. О. 336
- Егоров Д. Ф. 339
Емельянов В. 513
Ермак. О нём 114, 117, 123, 150, 197, 229, 251, 252, 268, 286, 292, 371, 373, 374, 375, 376, 377, 378, 379, 380, 381, 399, 443, 458, 612, 630, 636, 642

Загорская В. 673
Зайцева Г. С. 642
Запывалов Н. 685
Заподовникова А. Г. 543
Зарайский Б. В. 519
Зарайский В. А. 146, 170, 338
Захарова Н. А. 550
Зензин В. В. 643
Зыбин А. 139
Зыбин А. С. 165

Иванова О. Г. 550
Иконникова А. И. 594
Ильин Н. С. 520

Кабакова Н. В. 573
Каденации А. 139
Камаев И. 10
Каманов А. 249
Каменев В. А. 572
Карев В. 423, 424
Карнацевич И. В. О нём 133
Карнацевич Н. 439
Карнацевич Н. С. 238
Кассал Б. Ю. 328, 329, 629
Качалов В. 387
Келлер Л. И. 655
Кильдюшева А. А. 698
Климова Н. Ф. 325, 523, 529, 535,
551, 577, 600
Клишина Е. 408
Козулина И. 473
Кокоулина Н. С. 451
Колесников А. Д. 490, 530, 543
О нём 502, 511, 545
Колумб Х. О нём 309
Конев Г. 485, 502
Коптягина М. В. 696, 697
Корпачёва Н. 410
Корусенко М. А. 687
Костриц И. Б. 392, 393
Кошуков К. П. 670
Краснопольский А. В. 504
Красовский Ф. Н. О нём 435, 470

Криворучко В. В. О нём 276, 282
Кристинина А. А. 694
Кротт И. И. 676
Кружинов В. М. 612
Крупица. О нём 4
Крупко В. Н. 683
Кудрявский Л. 443
Кузнецов А. К. О нём 282
Куйбышев В. В. О нём 285
Куницын В. 269, 274, 303, 305
Кутафин П. 575
Кушинский К. 482, 486

Лавров С. Б. 504
Лапина Л. В. 583
Лаптев С. Р. О нём 133, 134
Лейфер А. Э. 469, 580
Лизунов В. В. 644, 659
Лисин О. О нём 6
Лобода В. 363, 366, 372–379, 399,
414, 421
Лопатин Д. Н. 552
Лосунов А. 607, 639
Луговская В. 293, 479
Лупой К. А. О нём 489
Луцкий В. К. 488

Маевский В. 652
Майничева А. Ю. 636
Максимова Л. 199
Матвеев А. В. 541, 630
Медведицков А. 397
Медведков Л. П. 39
Мезенцев В. С. О нём 133
Мезенцев М. С. О нём 511
Мезенцева О. В. 590
Мельников В. 461
Менделеев Д. И. О нём 647
Михеев А. П. 507, 508
Морозов В. А. 146, 170
Морозов Н. А. О нём 212
Морозов С. 309
Москаленко Л. 139
Мудрик М. 487

Наблюдатель. 358
Назарцева Т. М. 542, 625
Наумов С. С. 615, 648, 656, 676, 678
Нестеров С. 516
Нещадинов Л. С. 341
Николаев П. Ф. 540
Николаева Л. 500
Николаенко Н. Ф. 155
Новиков Ф. И. 492, 493а, 495,
512, 524, 527, 531, 534, 536, 558,
584, 585, 591, 592, 601, 602, 608,
616–619, 624, 626–629, 631, 658,
684–686
Нурмаков Н. О нём 428

Овчинникова Л. 613
Огородникова Л. И. 589, 648
Огурцов С. А. 674
Омичева А. 549
Осипова С. М. 532
Осколков М. 682
Охтенъ О. С. 573, 610

Павлова А. 654
Падерин С. П. 275, 281, 307
Палашенков А. Ф. О нём 133, 146,
170, 323, 325, 456, 545, 580, 616,
617, 633, 634, 645
Панасенкова Н. С. 691, 692, 696, 697
Партиец 357
Паско П. И. 8, 9, 11
Певцов М. В. О нём 237, 312, 318,
446, 487
Петров И. 459, 561
Пинхенсон Д. М. 392, 393
Платоненко М. А. 35, 39, 478
Плюхин В. 467, 476, 571
Полежаев Л. К. 533
Полканов В. Д. 493, 543
Понкрат Б. Х. О нём 489
Попков Г. Л. О нём 21 О нём
Потанин Г. Н. О нём 230
Пржевальский Н. М. О нём 240, 637
Пугачёва Н. М. 507, 508
Пугина Е. В. 679

Радищев А. Н. О нём 421
Ракитин П. 498
Ремезов С. У. О нём 118, 127, 176,
236, 304, 320
Ремизов А. В. 517, 525, 526, 609,
634, 640, 649, 671
Рерих Н. К. О нём 233
Ротачёв В. А. 350, 351
Рыбась В. 457
Рысак П. 499
Рычков В. В. 181, 189, 407, 413, 415,
416, 419, 420, 425, 426, 431, 433,
436, 438, 442, 445, 446, 449, 450,
452, 455, 458, 460, 466, 471

Самосудов В. М. 540
Самсонов Г. Л. 604, 620
Сапрыгин Г. П. 509
Саренко Г. И. 569
Сахарова Н. Н. 691, 692
Свидетель 4
Свиридовский О. А. 541
Свой 2, 3
Седельникова Т. 432
Сейфуллин С. О нём 428
Семёнов-Тян-Шанский П. П. О нём
230
Сенченко В. Н. О нём 70
Сергеева Е. 566, 568
Сибирякова М. 417
Сизов С. Г. 545, 621
Сикорский Р. 666
Слотин Н. Н. 135 О нём 530
Смирнов Н. 364, 365, 371, 382, 389,
390, 395, 396, 400, 402, 404, 411
Смолянкина О. Ю. 677
Сокова З. Н. 612
Соловьёв А. А. 336, 644, 659
Сорокин А. П. 593, 594, 640
Старовойтова Л. Н. 663
Стефанеев И. 41
Степанченко В. И. 642
Столбов Ю. В. 350, 353 О нём 682
Столыпин А. 440

Тарасевич Д. Н. 165
Томилов Н. А. 664
Топограф 5
Третьяков С. 283, 288, 316, 317, 510
Туманов В. 477

Уразалеев Р. 518
Утегенов Ж. 428

Ф 7
Фалькович Н. С. 146, 170, 596
Фёдоров А. 503
Федотова Л. 412
Федюшин А. 139

Хахаев М. О нём 557, 560
Хилько Н. Ф. 635
Хребтова Е. 174
Христофорова Т. С. 694

Червоненко В. Н. 509
Чернявская Н. К. 653, 657
Четвертных М. 611
Чехов А. П. О нём 272
Чиканова Н. А. 672

Шарапова И. 570
Шик Э. 456 О нём 459
Шипилова Т. 563
Шипицина И. Н. 617
Сихатов И. П. 574, 579, 598
Шолохов М. О нём 199
Шрам В. Е. 514, 534

Этин В. 559

Ядринцев Н. М. О нём 308, 310, 672
Якушина Н. Г. 543, 573

Географический указатель

Агат, лог 683

Азия 561

Алабота озеро (Омская область) 175

Барабинск, город (Новосибирская область) 53, 383

Баян-Аул, село (Павлодарская область; Казахстан) 132, 175, 180

Баян-Аул, горы 151 (Казахстан)

Баян-Аульский район (Павлодарская область; Казахстан) 178

Берлин, город (Германия) 322

Большеуковский район (Омская область) 419

Боровое посёлок (Павлодарская область; Казахстан) 175

Боровое, курорт (Павлодарская область; Казахстан) 132, 141

Вагай река 575

Васисский район (Омская область) 83, 86

Васюганье 80

Великорусская скважина, Калачинский район (Омская область) 46

Великорусское с. Калачинский район (Омская область) 97

Вёшенская, станица (Ростовская область) 199

Владимирский тракт («Владимирка») 415, 421

Гарвардский университет (США) 118, 236

Германия 646

Горькая линия военных укреплений 177

Дальний Восток 133, 134, 359, 385, 392

Данилово, озеро Муромцевский район (Омская область) 151, 668

Даут, аул (Акжарский район; Северо-Казахстанская область) 295

Ермакова перекопь 575, 630

Жалаулы озеро 67

Жолтыркуль, аул Черлакский район (Омская область) 66

Западная Африка 401

Западная Европа 395, 401

Западная Сибирь 26, 53, 68, 111, 113, 126, 191, 192, 219, 248, 279, 307, 311,
394, 468, 552, 631, 678

Западно-Сибирская низменность 22, 43, 62, 102, 104, 107, 108, 112, 116, 137,
164, 166, 219, 362, 365, 383, 387

Ик, озеро Крутинский район (Омская область) 121

Иркутск, город 133, 134, 385, 392
Иртыш, река 29, 95, 147, 150, 187, 197, 263, 267, 274, 288, 297, 454, 495, 627
Иртышский вал 530
Искер, город 123

Йошкар-Ола, город (Республика Марий Эл) 429

Кадышевский форштад 312
Казань, город (Республика Татарстан) 410
Казахская ССР 261
Казахстан 132, 138, 151, 284, 287, 319, 524, 552, 615
Калачинск, город (Омская область) 398, 437
Калачинский район (Омская область) 46, 90
Калмакуль деревня Саргатский район (Омская область) 522, 613
Кипо-Кулары, деревня Тевризский район (Омская область) 518
Колосовский район (Омская область) 522, 569, 682
Конда, река 441, 442, 444
Косматка, скважина Павлоградский район (Омская область) 60, 66
Крайчиково, село. Колосовский район (Омская область) 548, 558, 560, 561, 564, 570, 626
Красовский, совхоз Оконешниковский район (Омская область) 64
Крестики, село Оконешниковский район (Омская область) 74
Курильские острова 305
Курумбель, совхоз Черлакский район (Омская область) 110
Курумбельская степь, Черлакский район (Омская область) 279, 366
Кызылкак, озеро Павлодарская область (Казахстан) 175

Ленинград, город 400
Ленинградский комбинат 499
Лосев, редут Исилькульский район (Омская область) 45
Любимовский, совхоз Оконешниковский район (Омская область) 77

Мегеон (Мегион) (Ханты-Мансийский автономный округ) 75
Медет, совхоз Черлакский район (Омская область) 37, 61, 122
Московско-Сибирский тракт 228, 234, 268, 272, 415, 419

Нефедьево, деревня Колосовский район (Омская область) 522
Никольская (Николаевская) крепость, Москаленский район (Омская область) 45
Ново-Ишимская (Горькая) линия 541
Новосанжаровский, совхоз Русско-Полянский район (Омская область) 34
Новосибирская область 668

Обский Север 445
Обь р. 454

Обь-Иртышское Междуречье 367

Октябрьский район (г. Омск) 99

Омск г. 53, 76, 78, 96, 100, 128–130, 162, 174, 184, 193, 204, 212, 226, 230, 233, 239, 240, 250, 270, 271, 298, 300, 310, 312, 314, 316, 325, 338, 350, 355, 390, 412, 416, 446, 456, 459, 479, 487, 492, 545, 549, 571, 574, 589, 598, 615, 637, 644, 650, 654, 655, 659, 665, 673, 685

Омская крепость 268, 278

Омская область 32, 36, 41, 42, 48, 50, 56, 59, 71, 72, 75, 80, 88, 91, 101, 109, 119, 122, 142, 146, 149, 152, 160, 165, 170, 177, 221, 227, 228, 261, 265, 272, 274, 276, 279, 280, 284, 288, 294, 299, 306, 317, 319, 321, 354, 368, 522, 533, 548, 557, 558–561, 565, 567, 569, 570, 588, 590, 596, 599, 613, 616, 622, 626, 631, 647, 672, 675, 677, 682, 683, 685

Омский уезд 52, 211, 287

Омское Прииртышье 275, 290, 304, 346, 347, 349, 352, 526, 553, 643, 645

Омь, река 183

Осокинский, совхоз Калачинский р-н 90

Оша, река 457

Павлоградский район (Омская область) 58

Пеньково, деревня Колосовский район (Омская область) 522

Петропавловск, город (Северный Казахстан) 53

Победа, совхоз Нововаршавский район (Омская область) 85, 97

Покровская крепость, памятник природы Марьяновский район (Омская область) 45, 264

Прииртышские тенгизы (озёра) 52, 142, 154, 179, 222, 281, 364, 367

Прииртышский увал 136

Прииртышье 29, 213, 238, 243, 257, 286, 320, 321, 343, 421

Провал земли, памятник природы Горьковский район (Омская область) 227, 241, 272

Птичья гавань, памятник природы (г. Омск) 271, 571

Реньинско-Кондинский водный путь 442

Россия 305, 561, 577, 593, 632, 642, 647

Салтаим, озеро Крутинский район (Омская область) 121

Саргатский район (Омская область) 647

Северный Казахстан 178, 180, 247, 449, 450, 631

Северо-Восточный Казахстан 370

Селенгинск, город (Республика Бурятия) 100, 129

Селетытенгиз, озеро (Северо-Казахстанская область) 175

Сергеевский совхоз Оконешниковский район (Омская область) 79

Сибирь 100, 129–131, 133, 134, 138, 155, 176, 233, 236, 252, 257, 258, 263, 266, 268, 285, 287, 289, 291, 292, 312, 314–316, 337, 359, 372, 381, 385, 392, 441, 444, 458, 462–464, 502, 615, 627, 633, 667, 687

Сквер географов (г. Омск) 147

Сочи, город (Краснодарский край) 401
Среднее Прииртышье 247
СССР 428, 561, 579
Степной (редут) крепость, Марьяновский район (Омская область) 45
Сумы, озеро Черлакский район (Омская область) 37
США 118, 503

Тарский район (Омская область) 83
Тевриз, село (Омская область) 670
Тенис, озеро Крутинский район (Омская область) 121
Тоболо-Ишимская укрепленная линия 89
Тобольск, город (Тюменская область) 441, 442, 444
Туй, река 83

Ульджай (Ульжай) озеро (Омская область) 58, 277

Финский залив 395

Хорновар, село (Симбирская губерния) 648
Хорновар-Шигали, село Дрожжановский район (Республика Татарстан) 650
Хорновар-Шигали, село Буинского уезда (Симбирская губерния) 650

Целинный, совхоз Русско-Полянский район (Омская область) 70
Центральная Азия 237, 312
Центральный Казахстан 245

Чановские озёра (Новосибирская область) 530
Чебурлы, деревня Большеуковский район (Омская область) 92
Черлакский район (Омская область) 58, 277, 366
Чёртов палец, памятник природы Горьковский район (Омская область) 227

Швейцария 132

Щучье, озеро 152

Южная Горно-Шорская топопартия 4
Южно-Подольский совхоз Черлакский район (Омская область) 57

Яблоня, памятник природы (г. Омск) 271
Ямышево (Павлодарская область; Казахстан) 644, 659
Ямышево, озеро (Павлодарская область; Казахстан) 242
Ямышевская крепость (Павлодарская область; Казахстан) 302
Япония 305

Содержание

От составителя	3
Дмитрий Николаевич Фиалков – инженер-геодезист, учёный, общественный деятель, солдат Победы	5
Хронологический указатель публикаций Д. Н. Фиалкова	19
Редактор. Рецензент	61
Научный руководитель	62
Литература о жизни и деятельности Д. Н. Фиалкова (1909–1995) . .	64
Библиография	115
Именной указатель	117
Географический указатель	121

Дмитрий Николаевич ФИАЛКОВ

(к 115-летию со дня рождения)

Биобиблиографический указатель

Составитель: О. П. Леонович

Ответственный редактор: А. В. Ремизов

Редакционная коллегия:

И. Б. Гладкова

Е. И. Каткова

А. П. Сорокин

Е. Н. Турицына

Дизайнер обложки: Н. В. Владимиров

Технический редактор: В. А. Юдина

Формат 60x84 1/16

Гарнитура Cambria